




PLANZEICHENERKLÄRUNG


 Geltungsbereich des Bebauungsplanes

VA Allgemeines Wohngebiet


 Nicht überbaubar


 Zahl der Vollgeschosse

0,4 GRUNDFLÄCHENZAHL


 GESCHOSSFLÄCHENZAHL


0 OFFENE BAUWEISE


 NUR EINZEL- UND DOPPELHÄUSER ZULÄSSIG


 SICHTDREIECK: BEWUCHS BIS 70 CM HÖHE ZULÄSSIG


GARAGEN UND NEBENANLAGEN NICHT ZULÄSSIG

 STRASSENBEGRENZUNGSLINIE

 BAUGRENZE

 ZU ERHALTENDER BAUM


 NICHT ZU ERHALTENDER BAUM

 BAHNANLAGEN

VERFAHRENSVERMERKE

DER RAT DER GEMEINDE HAT IN SEINER SITZUNG AM 24. August 1983 DIE AUFSTELLUNG DES BEHAUPTUNGSPLANES
NR. 18.9 BESCHLOSSEN. DER AUFSTELLUNGSERLAUBNIS FÜRTEIL DURCH DAS
ORTSÜBLICH BEKANNTGEMACHT.

Winn



GEMEINDEORDNER

VERTEILGUTSVERMERKE


KARTENGRUNDLAGE: FLURKARTENVERFLUR: 42 MASSTAB: 1:1000

ERLAUBNISVERMERKE: VERTEILGUTSVERLAUBNIS FÜRTEIL DURCH DAS
KATASTERAMT: DELMEHORST

AM: 23.11.1983 AT: 21000

DIE PLANUNTERLAGE ENTSPRICHT DEM INHALT DES LIEGENSCHAFTSKATASTERS UND WEIST DIE STÄDTÄULICH GEDRUCKTEN
RAULICHEN ANLAGEN SOWIE STRASSEN, WEGE UND PLATZ VOLLSTÄNDIG NACH (STAND VON Sept. 1983).
SIE IST KUNTSCHLICH DER DARSTELLUNG DER GRENZEN UND DER BAULICHEN ANLAGEN GEOMETRISCH EINWANDFRIE.
DIE ÜBERTRAGBARKEIT DER KREU ZU BILDENDEN GRENZEN IN DIE ÖRTLICHKEIT IST EINWANDFRIE MÖGLICH.

Delmenhorst DEN 18. Juli 1984



KATASTERAMT Delmenhorst


Winn

VERMESSUNGSDIREKTOR

DER ENTWURF DES BEHAUPTUNGSPLANES WURDE AUSGEARBEITET VON der Gemeinde Ganderkesee

Ganderkesee DEN 13.12.83/12.84

Winn




GEMEINDEORDNER

DER RAT DER GEMEINDE HAT IN SEINER SITZUNG AM 29. Februar 1984 DEM ENTWURF DES BEHAUPTUNGSPLANES UND DER
BEGRÜNDUNG ZUGESTIMMT UND DIE ÖFFENTLICHE AUSLEGUNG GEMÄSS § 2a ABS. 6 BRAUG BESCHLOSSEN.
ORT UND DAUER DER ÖFFENTLICHEN AUSLEGUNG WURDEN AM 2. März 1984 ORTSÜBLICH BEKANNTGEMACHT. DER ENTWURF DES
BEHAUPTUNGSPLANES UND DER BEGRÜNDUNG HABEN VOM 12. März 1984 BIS 12. April 1984
GEMÄSS § 2a ABS. 6 BRAUG ÖFFENTLICH AUSGELEGEN.

Ganderkesee DEN 17. Juli 1984

Winn



GEMEINDEORDNER


DER RAT DER GEMEINDE HAT IN SEINER SITZUNG AM _____ DEM ORÄDERTEN ENTWURF DES BEHAUPTUNGSPLANES
UND DER BEGRÜNDUNG ZUGESTIMMT UND DIE EINGESCHWARTETE BETEILIGUNG GEMÄSS § 2a ABS. 7 BRAUG BESCHLOSSEN.
DER BETEILIGTEN IM SINNE VON § 2a ABS. 8 BRAUG WURDE VOM _____ GEGEDENHET ZUR STELLUNGNAHME
BIS ZUM _____ GEGEBEN
DEN _____

GEMEINDEORDNER

DER RAT DER GEMEINDE HAT DEN BEHAUPTUNGSPLAN NACH PRÜFUNG DEN NEDKEN UND ANHREUNGEN GEMÄSS § 2a ABS. 8 BRAUG
IN SEINER SITZUNG AM 27. Juni 1984 ALS SATZUNG (§ 10 BRAUG) SOWIE DIE BEGRÜNDUNG BESCHLOSSEN.

Ganderkesee DEN 17. Juli 1984

Winn




BÜRGERMEISTER

Winn

GEMEINDEORDNER

DER BEHAUPTUNGSPLAN IST MIT VERFÜGUNG DER GEMEINDEUNTERSCHÖRER Landkreis Oldenburg
(AZ 61-Eil/tr.) VOM REUTEN TAG UNTEN ANFANGS am MASSGABEN GEMÄSS § 11 IN VERBINDUNG
MIT § 6 ABS. 2 BIS 4 BRAUG GEFÖRMT / VERLEBEN GEMACHT. DIE BEGRIFFLICH GEMACHTEN TEILE SIND ALLE ANFANGS DER GEMEINDE
VOM _____ GEMÄSS § 6 ABS. 3 BRAUG VON DER GEMEINDE UNTERGEKOMMEN.

Oldenburg DEN 26.7.84



GEMEINDEUNTERSCHÖRER Landkreis Oldenburg
am Anfang
am Anfang
am Anfang


DER RAT DER GEMEINDE IST DEN IN DER GEFÖRMTUNGSVERFÜGUNG VOM _____ (AZ _____)
AUFGEFÖRMTEN AUFLAGEN / MASSGABEN IN SEINER SITZUNG AM _____ BEGRIFFLICH DER BEHAUPTUNGSPLAN
NACH ZUVOR WEDEN DER AUFLAGEN / MASSGABEN VOM _____ BIS _____ ÖFFENTLICH
AUSGELEGEN ORT UND DAUER DER ÖFFENTLICHEN AUSLEGUNG WURDEN AM _____ ORTSÜBLICH BEKANNTGEMACHT.
DEN _____

GEMEINDEORDNER

DIE GEMEINDE DES BEHAUPTUNGSPLANES IST GEMÄSS § 10 BRAUG AM 17. Aug. 1984 IN ANTRITZLIT L. d. Reg.
Bürgermeister _____ BEKANNTGEMACHT WURDEN DER BEHAUPTUNGSPLAN IST DAMIT
AM 17. Aug. 84 RECHTSVERBODLICH GEWORDEN.

Ganderkesee DEN 30. Aug. 1984

Winn




GEMEINDEORDNER

INNEHALB EINES JAHRES NACH INKRAFTTRETEN DES BEHAUPTUNGSPLANES IST DIE VERLETZUNG VON VERFAHRENS-
ODER FORMVORSCHRIFTEN BEIM ZUSAMMENKOMMEN am Anfang WIDERSPRUCHLICH GELTENDE GEMACHT WORDEN.

Ganderkesee DEN 26.9.1985

Winn



GEMEINDEORDNER

[illegible]

ORIGINAL

Bebauungsplan Nr. 18 A -

Ganderkesee

GEMEINDE GANDERKESEE

