

Gemeinde Ganderkesee
Gemarkung Ganderkesee
Flur 13

HINWEISE

1. PARALLEL ZUR STRASSE „AUF DEM HOHENBORN“ VERLÄUFT EINE ERDGASFERNLEITUNG. VOR INANGRIFFNAHME JEDLICHER ARBEITEN MUSSEN DESHALB PLÄNE BEI DER ENERGIEVERSORGUNG WESER-EMS, FISCHSTRASSE 35/37, DELMENHORST ANGEFORDERT WERDEN.
2. ENTLANG DER GEMEINSCHAFTSSTRAßE „AUF DEM HOHENBORN“ LIEGT EINE 125m DN VERSORGUNGSLITUNG DES OLDENBURGISCHE- OSTFRIESISCHEN WASSERVERBANDES, DIE GENAUHALBE DER LEITUNG MUSS BEI DER BETRIEBSTELLE DES VERBANDES IN HUDE ERFRAGT WERDEN.
3. IM BEREICH DER STRASSENKREUZUNG QUELLENWEG/AUF DEM HOHENBORN LIEGT EIN WICHTIGES FERNMELDEKABEL FÜR DIE BRANDSCHUTZANWEISUNG IST ZU BEACHTEN UND RECHTZEITIG VOR BEGINN VON STRASSENBAUARBEITEN DER FERNMELDEBAUBEZIRK IN DELMENHORST ZU VERSTÄNDIGEN.

IN DAS PLANGEBIET WURDE BETRIEBSGELÄNDE DER
BUNDESBAHN EINBEZOGEN. DA DAS GELÄNDE AUS-
SCHLIESSLICH DEM PLANUNGSRECHT DER DEUTSCHEN
BUNDESBAHN UNTERLIEGT, ERFOLGT NUR EINE
NACHRICHTLICHE ÜBERNAHME.

VERFAHRENSVERMERKE


ZEICHN AM 25.2.1981 DIE AUFSTELLUNG DES BERATUNGSPLANES
R AUFSTELLUNGSBESCHLUSS IST GEMÄSS § 7 ARB : ZEICHN AM 24.4.1981



ARTENGRUNDLAGE FLUKARTENMERK FUCH 13 MASSTAB 1:3000
GLAUBNISVERNEK ZERTEILZULAGUNSGENGLAUBNIS ERTTEILT DURCH
KATAGORIEANG
31.03.1981 A2 8016/726
Dipl. Ing. W. Buschmann
Öffentlich best. Vermessungsing.
Postl. 128, Am Markt 4, Tel. 0 54 42 / 81
0947 Remptel


PLANUNTERLAGE ENTSPRICHT DEM INHALT DES GEMEINSCHAFTSKATASTERS UND WEIST DIE STADTBAULICHEN BEDEUTUNGS-
VOLLEN ANLAGEN SOWIE STRASSEN, WEGE UND PLATZ EINGETRAGEN NACH STAND VOM März 1981

ES IST HINSICHTLICH DER DARSTELLUNG DER GRÜNEN UND DER BAULICHEN ANLAGEN GEOMETRISCH EINWANDFREI.
DIE ÜBERTRAGBARKEIT DER NEU ZU BILDENDEN GRENZEN IN DIE ORTLICHKEIT IST EINWANDFREI. MÖGLICH



... NEUENBURG DEN 08.10.1981 / 2.031

DER RAT DER GEM.	NACH SEINER SITZUNG AM	24.3.1982	DEM ENTWURF DES BEBAUUNGSPLANES UND DER
VERORDNUNG ZUGESTIMMT UND DIE OFFENTLICHE AUSLEGUNG GEMÄSS § 2, ABS. 4 BEABZUGESCHLOSSEN			
ART UND DAUER DER OFFENTLICHEN AUSLEGUNG WURDE AM	8.4.1982	OPTISCH BEKANNTGEMACHT DER ENTWURF DES	
BEBAUUNGSPLANES UND DEN BEGRIFFUNG HABEN VOM	19.4.1982	BIS 19.5.1982	
GEMÄSS § 2, ABS. 4 BEABZUG OFFENTLICH AUSGELEGT			




AN BETRIEBSTEN IM SINNE VON § 2, ABS. 1 BRUNO WURDE VOM
S. 200
GEFÜHRT
S. 201

SEINER SITZUNG AM 23. Juni 1982 ALS SATZUNG (600 88AUG) SOWIE DIE BEGRÜNDUNG BESCHLOSSEN

11.11.1977



12.7

BÜRGERMEISTER  GEMEINDEBEZIRK

DER BESAUSUNGSPLAN IST MIT VERFÜGUNG DER GENEHMIGUNGSBEHÖRDE Landkreis Oldenburg

NR. 61-511/Bi : VOM Künftigen TAGE UNTER AUFLAGE MIT MASSGEBEN GEMASS § 11 IN VERBINDUNG

Oldenburg DEN 14.9.82

ER RAT DER GEM. IST DEN IN DER GENEHMIGUNGSVERFAHRUNG VOM
GEFÜHRTEN AUFLAGEN - MASSGABEN IN SEINER SITZUNG AM
BEZUGNEHMEN DER BEHÄUPTUNGEN

BEI DER VERANSTALTUNG WURDEN 1000 KARTEN VERTEILT, WELCHE AN DER VERANSTALTUNG NACHTRÄGLICH VERTEILT WURDEN. DIE VERTEILUNG WURDE AN DER VERANSTALTUNG NACHTRÄGLICH VERTEILT. DIE VERTEILUNG WURDE AN DER VERANSTALTUNG NACHTRÄGLICH VERTEILT.

GEMEINDEDIREKTOR

15.10.1980

IM AMTSBLATT Nr. 41

Gemeinderatsbeschluss
 22. Oktober 1982
 GEMEINDE-DIREKTOR

NEHMAL EINES JAHRES NACH INKRAFTTRETEN DES BEBAUUNGSPLANES IST DIE VERLETZUNG VON VERFAHRENS-
UND FORMVORSCHRIFTEN BEIM ZUSTANDKOMMEN DES BEBAUUNGSPLANES NICHT GELTEND GEMACHT WORDEN

Gaudentzsee
11.10.83

110 5

12. Oktober 1983

GAUDENTZSEE
GEMEINDE

PRÄAMBEL

Gesetz 6.7.79 949 —

Gesetz 18.10.1930 385 — Gemeinde Gaudenzhausen
116

Gauderbases 7. Juli 1982



GEMEINDE GANDERKESEE

BEBAUUNGSPLAN NR. 116

- AUF DEM HOHENBORN -

ORIGINAL

MASSTAB: 1:1000
DATUM: 8.10.1981 / 2.03.1982

