

S a t z u n g    N r .    1

über die Festlegung der Grenzen eines Teils eines im Zusammenhang bebauten Ortsteils in Falkenburg (Gelände östlich der Hasbruchstraße)

Aufgrund der §§ 6 und 40 der Niedersächsischen Gemeindeordnung in der zur Zeit geltenden Fassung in Verbindung mit § 34 des Bundesbaugesetzes in der Fassung vom 18. August 1976 (BGBI. Teil I, S. 2256) hat der Rat der Gemeinde Ganderkesee in seiner Sitzung vom 14. Juni 1977 folgende Satzung beschlossen:


§ 1

Der Geltungsbereich dieser Satzung ist in umseitiger Karte gekennzeichnet. Die Karte ist Bestandteil dieser Satzung. Die Grenzen des Geltungsbereichs dieser Satzung werden als die Grenzen eines Teils eines im Zusammenhang bebauten Ortsteils festgelegt.


§ 2

Diese Satzung tritt mit dem Tag der Bekanntmachung in Kraft.

Ganderkesee, den 15. Juni 1977

  
Bürgermeister



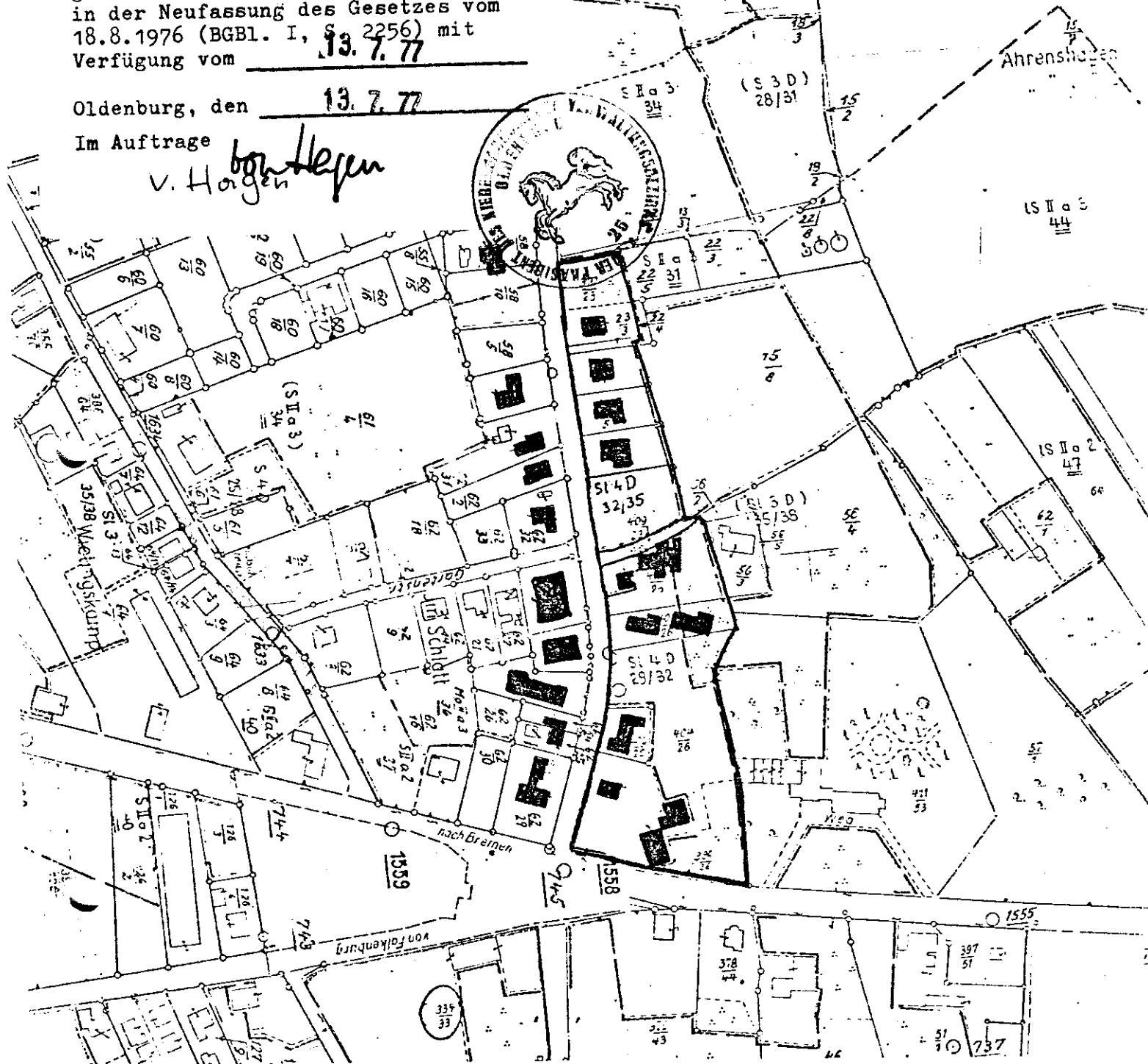
  
als allgemeiner Vertreter des  
Gemeindedirektors

Gemarkung: Ganderkesee  
Flur: 37

Genehmigt  
gemäß § 34 (2) des Bundesbaugesetzes  
in der Neufassung des Gesetzes vom  
18.8.1976 (BGBl. I, S. 2256) mit  
Verfügung vom 13. 7. 77

Oldenburg, den 13. 7. 77

Im Auftrage  
*v. Hagen*  
*Hagen*



Ganderkesee, den 15. Juni 1977

*J. Amken*  
Bürgermeister



*[Signature]*  
als allgemeiner Vertreter des  
Gemeindedirektors

Maßstab: ca. 1:3000