
















GEMEINDEDIREKTOR
 DER RAT DER GEMEINDE HAT DEN BEBAUUNGSPLAN NACH PRÜFUNG DER BEDENKEN UND ANREGUNGEN GEMÄSS § 2a ABS. 6 BBAUG
 IN SEINER SITZUNG AM 24. August 1983 ALS SATZUNG (§ 10 BBAUG) SOWIE DIE BEGRÜNDUNG BESCHLOSSEN.
Landeskarte DEN 25. August 1983

J. Imhof BÜRGERMEISTER Minne GEMEINDEDIREKTOR
 DER BEBAUUNGSPLAN IST MIT VERFÜGUNG DER GENEHMIGUNGSBEHÖRDE Landkrei's Oldenburg
 (AZ 61-Eit/Wr) VOM HEUTIGEN TAGE UNTER AUFLAGE MIT MASSGABEN GEMÄSS § 11 IN VERBINDUNG
 MIT § 6 ABS. 2 BIS 4 BBAUG GENEHMIGT / WENN GENEHMIGT DIE FOLGENDEN GEMACHTEN TEILE SIND AUF ANTRAG DER GEMEINDE
 GEMÄSS § 6 ABS. 3 BEZAUG VON DER GENEHMIGUNG AUSGESCHLOSSEN
Oldenburg DEN 31.10.83
 GENEHMIGUNGSBEHÖRDE Landkrei's Oldenburg
zu Anfrage
von Hagen

 DER RAT DER GEMEINDE IST DEN IN DER GENEHMIGUNGSVERFÜGUNG VOM (AZ)
 AUFGEFÜHRTEAU AUFLAGEN / MASSGABEN IN SEINER SITZUNG AM BEIGETRETEN DER BEBAUUNGSPLAN
 HAT ZUVOR WEGEN DER AUFLAGEN / MASSGABEN VOM BIS ÖFFENTLICH
 AUSGESLÖSSEN.ORT UND DAUER DER ÖFFENTLICHEN AUSLEGUNG WURDEN AM ORTSÜBLICHE BEKANNTGEMACHT.
 DEN
 GEMEINDEDIREKTOR
 DIE GENEHMIGUNG DES BEBAUUNGSPLANES IST GEMÄSS § 12 BBAUG AM 2. Dezember 1983 IM AMTSBLATT DER 48 FÜR
 DEN Regierungsbezirk Lüneburg BEKANNTGEMACHT WORDEN. DER BEBAUUNGSPLAN IST DAMIT
 AM 2. Dezember 1983 RECHTSVERBINDLICH.
Gaudtke DEN 2. Dezember 1984
Minne GEMEINDEDIREKTOR

 INNERHALB EINES JAHRES NACH INKRAFTTRETEN DES BEBAUUNGSPLANES IST DIE VERLETZUNG VON VERFAHRENS-
 ODER FORMVORSCHRIFTEN BEIM ZUSTANDEKOMMEN DES BEBAUUNGSPLANES NICHT GELTEND GEMACHT WORDEN
 DEN
 GEMEINDEDIREKTOR

PLANZEICHENERKLÄRUNG:

- | | |
|---|---|
|  | GRÖSSE DES RÄUMLICHEN GELTUNGSBEREICHES DER
1. ÄNDERUNG |
|  | MISCHGEBIET |
|  | NICHTÜBERBAUBAR |
|  | FLURSTÜCKSGRENZE |
|  | STRASSENBEGRENZUNGSLINIE |
|  | BAUGRENZE |
|  | ZAHL DER VOLLGESCHOSSE |
|  | OFFENE BAUWEISE |
|  | NUR EINZELHÄUSER ZULÄSSIG |
|  | GRUNDFLÄCHENZAHL |
|  | GESCHOSSFLÄCHENZAHL |
|  | SICHTDREIECK, BEWUCHSHÖHE MAXIMAL
80 CM ÜBER STRASSENÖBERKANTE |

GEMEINDE GANDERKESEE

ORIGINAL

