



Niedersächsische Vermessungs- und Katasterverwaltung
Auszug aus der Liegenschaftskarte
Maßstab 1: 1000
Gemarkung Ganderkesee, Flur 43

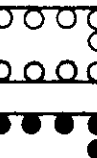

Katasteramt im Auftrag
Datum: 20.09.92
Flur 45



PLANZEICHENERKLÄRUNG :



1. ART DER BAULICHEN NUTZUNG





	Mischgebiete
---	--------------
2. MASS DER BAULICHEN NUTZUNG

0,4	Grundflächenzahl
	Geschossflächenzahl
II	Zahl der Vollgeschosse
3. BAUWEISE, BAULINIEN, BAUGRENZEN

	Offene Bauweise
	Baugrenze
4. VERKEHRSFLÄCHEN

	Straßenverkehrsfläche
	Straßenbegrenzungslinie
5. FLÄCHEN FÜR MASSNAHMEN ZUM SCHUTZ, ZUR PFLEGE UND ZUR ENTWICKLUNG VON NATUR UND LANDSCHAFT

	Umgrenzung von Flächen zum Anpflanzen von Bäumen, Sträuchern und sonstigen Bepflanzungen
	Umgrenzung von Flächen mit Bindungen für die Erhaltung von Bäumen, Sträuchern und sonstigen Bepflanzungen
6. SONSTIGE PLANZEICHEN

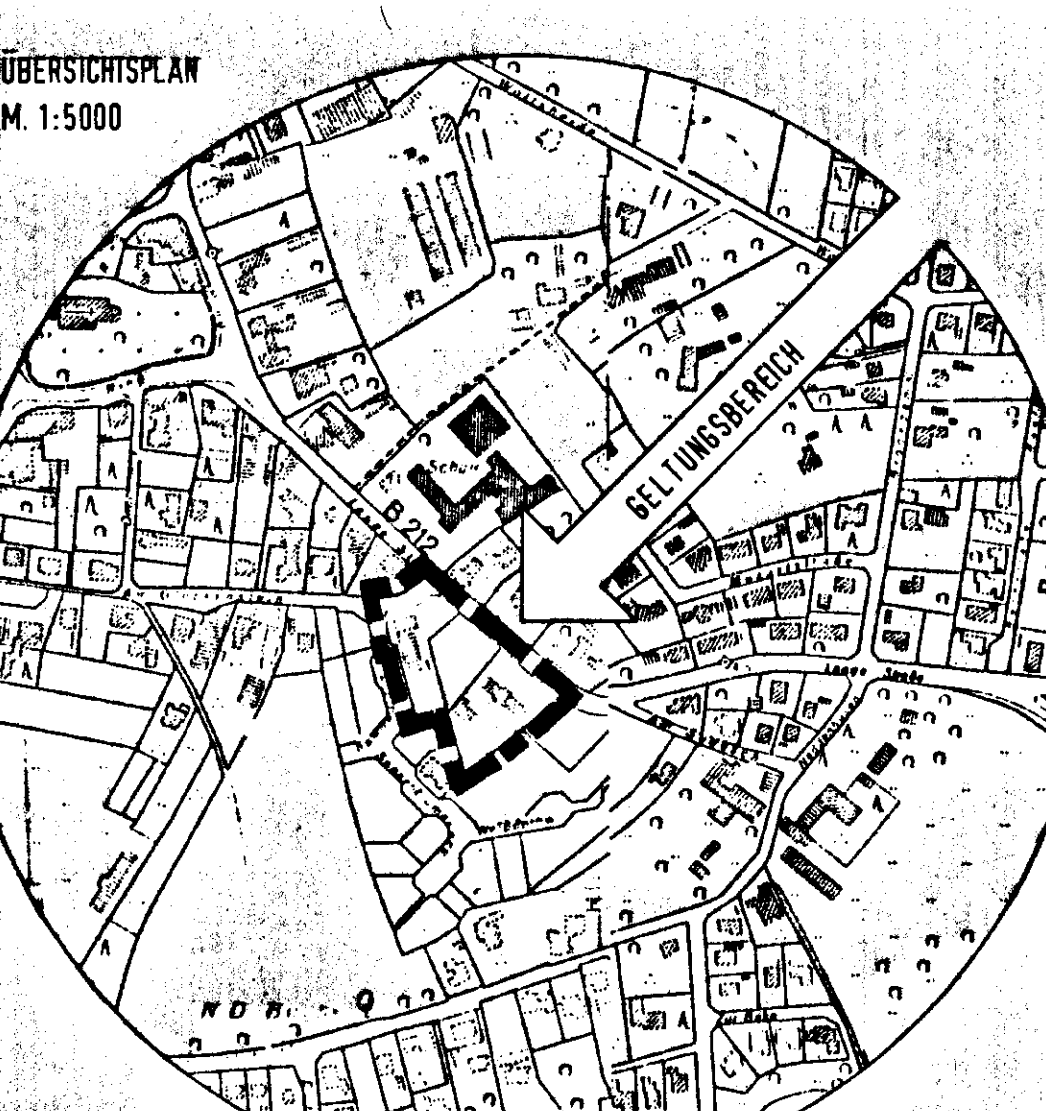
	Umgrenzung des räumlichen Geltungsbereiches des Bebauungsplanes
	Überbaubare Grundstücksfläche
	Nicht überbaubare Grundstücksfläche
	Sichtdreieck

GEMEINDE GANDERKESEE

BEBAUUNGSPLAN NR. 127

GANDERKESEE 2. ÄNDERUNG


ÜBERSICHTSPLAN
M. 1:5000



STAND: Februar 1994

ORIGINAL

Hauptsitz: Bremer Str. 18, 26135 Oldenburg Tel.: (0441) 15656 / 15655 Fax: (0441) 2499503	Projekt: 27777-9 Blatt-Nr.:
---	--



INGWA
GmbH

Hauptsitz:

Bremer Str. 18, 26135 Oldenburg

Tel.: (0441) 15656 / 15655

Fax: (0441) 2499503

Projekt: 27777-9

Blatt-Nr.: