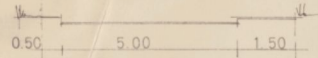
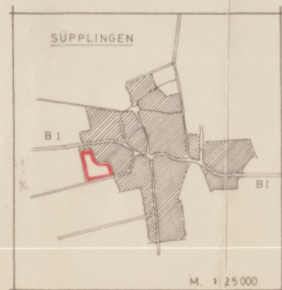
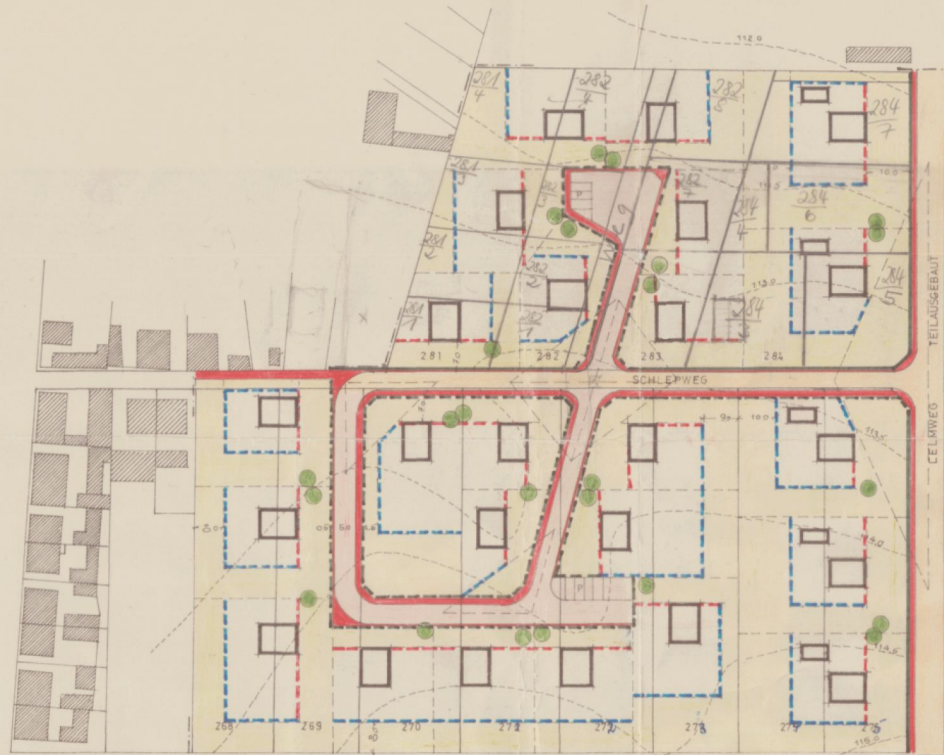


STRASSENPROFILL
M. 1:100DORFGEBIET
GESCHOSSZAHL 1
GRUNDFLÄCHENZ 03
OFFENE BAUWEISE
EINZELHÄUSER

AUSNAHME GEM. § 31 (ABS. 1) B BAU G

GEM. § 31.1 B BAU G
GARAGEN AUF DER GRUND-
STUCKSGRENZE
HALBOFFENE BAUWEISE

VORH	GEPL	BEZEICHNUNG	VORH	GEPL	BEZEICHNUNG
		STRASSENBEGRENZUNGSLINIE			ORTSSTRASSEN
		BAULINIE			ÖFFENTLICHE FREIFLÄCHE
		BAUGRENZE			PRIVATE FREIFLÄCHE
		EIGENTUMSGRENZE			STELLUNG DER GEBÄUDE
		GRENZE DES WIRKUNGSBEREICHES			ZU PFLANZENDE HECKE
		ZU PFLANZENDE BÄUME			

AUFGESTELLT

ORT Braunschweig DEN 19. Mai 1964Architekturbüro Dipl.-Ing. Ulrich Hennemann Hennemann
33 Braunschweig, Fasanenstr. 54 a, Tel. 30009 PLANVERFASSER

HAT AUSGELEGEN GEMÄSS § 2 ABS. 6 DES BUNDESBAUGESETZES

VOM 25. 7. 1963 BIS 25. 8. 1963ORT Süplingen DEN 26. 8. 1963Hennemann
GEMEINDEDIREKTORBESCHLOSSEN ALS SATZUNG GEMÄSS § 10 DES BUNDESBAU-
GESETZES VOM 23. JUNI 1960 (BGBl. S. 341) IN VERBINDUNG
MIT § 6 DER NIEDERS. GEMEINDEORDNUNG VOM 4. MÄRZ 1955
(NDS. GVBl. S. 55) IN DER ZUR ZEIT GELTENDEN FASSUNG IN
DER SITZUNG DES RATES DER GEMEINDE AM 20. 12. 1963Süplingen DEN 4. 6. 1964GEMEINDE SüplingenHennemann
BÜRGERMEISTERHennemann
GEMEINDEDIREKTORGENEHMIGT GEMÄSS § 11 DES BUNDESBAUGESETZES MIT
FÜGUNG #IV 940/64 VOM 25. 6. 1964
BRAUNSCHWEIG, DEN 25. 6. 1964DER PRÄSIDENT DES NIEDERS. VERW.-BEZ.
BRAUNSCHWEIG - ABTEILUNG I C HOCH-
DEZ. IV IM AUFGEGEHennemannBEKANNTMACHT AM 27. 7. 1964 UND AUSGELEGT
AB 27. 7. - 28. 7. 1964 GEMÄSS § 12 DES BUNDESBAUGESETZES
ORT Süplingen DEN 27. 7. 1964GEMEINDE SüplingenHennemann
GEMEINDEDIREKTOR

BEBAUUNGSPLAN

-AM SCHLEPWEG-

DER GEMEINDE SÜPLINGEN

LANDKREIS HELMSTEDT

M 1:1000