


BauNVO

nicht anwendbar

Satzung vom 29. 3. 50 ("Ziegelsberg")



5.
~~2.~~ Deckblatt zum
Teilortsbauplan Ziegelberg (1950)

MASS-STAB 1:1000



Übertragen auf Katasterplankarte
am 15.8.61 Kleiner Flurst

AUFGESTELLT IM APRIL 1959

ERLÄUTERUNGSBERICHT NEBST ANLAGEN SIND
BESTANDTEIL DIESER PLANES

HELMSTEDT, DEN 30. 4. 1959

DER PLANYERFASER

BESCHLOSSEN IN DER SITZUNG DES RATES DER STADT
AM: 6.3.1959

SCHÖNINGEN, DEN 20.6.1959 IM AUFTRAGE DES RÄTE



DER TEILORTSBAUPLAN HAT IN DER STADT
ÖFFENTLICH AUSGELEGEN

VOM 10.4.1959 BIS 10.5.1959

ZUGESTIMMT
MIT VERFÜGUNG NR. 2204/59 vom 14. VII. 1959

DER PRÄSIDENT DES NIEDERS. VERW.-BEC.
BRAUNSCHWEIG
ABTEILUNG IC - HOCHBAU
J. A.

GENEHMIGT HELMSFEDT, DEN 31. August 1959

LANDKREIS HESSENSTADT Der Oberkreisdirekt

Im Auftrage

XXXXXXXXXXXXXXXXXXXX

FESTGESTELLT DURCH BESCHLUSS DES RATES
VOM 22.9.1959

SCHÖNINGEN, DEN 21.6.1960 IM AUFTRAG DES RATES

1954

[Faint circular stamp]

BÜRGERMEISTER STADTDIREKTOR




100

1950

- 12 -

0188

ZEICHENERKLÄRUNG:

 VORHANDEN  GEPLANT
MIT GESCHOSSANZAHL  NICHT ÜBERBAUBARE FLÄCHEN
FREI FLÄCHEN

STRASSEN ZWINGENDE BAUGRENZE
FREIFLÄCHEN BAULINIE

VORH. GEPL. STRASSEN U. WEGE GELTUNGSBEREICH

0188