
























SCHWARZ WEISS	FARBIG	BEZEICHNUNG	SCHWARZ WEISS	FARBIG	BEZEICHNUNG	SCHWARZ WEISS	FARBIG	BEZEICHNUNG
		ALLGEMEINES WOHNGEBIET			VORH. BAULICHE ANLAGEN	0,4	0,4	GRUNDFLÄCHENZAHL
					VON DER BEBAUUNG FREI- ZUHALTENDE SCHUTZFLÄCHE		0,4	GESCHOSSFLÄCHENZAHL
		BAUGRENZE						OFFENE BAUWEISE
		BERGBESCHRÄNKUNGSGRENZE			EINFRIEDIGUNG OHNE TÜR UND TOR			
					* STRASSENVERKEHRSFLÄCHEN			BEGRENZUNG SONSTIGER VERKEHRSFLÄCHEN
					VORH. FLURSTÜCKSGRENZEN			RICHTUNG DER HAUPTMASSE DES GEBAUDES
		ÖFFENTL. PARKFLÄCHEN			GRENZE DES RÄUML. GELTUNGSBER.			
		BRUNNEN			ZAHL DER VOLLGESCHOSSE ZWINGEND			* MIT TEXTLICHEM HINWEIS, OB VORH., TEILS AUSGEBAUT, GEPLANT, PRIVAT BZW. NUR FUSSWEG

STRASSENPROFILE

M 1:100

