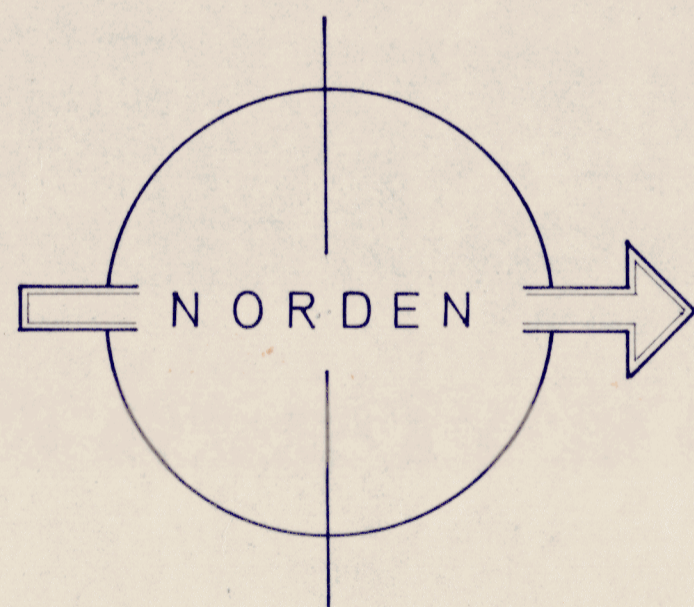
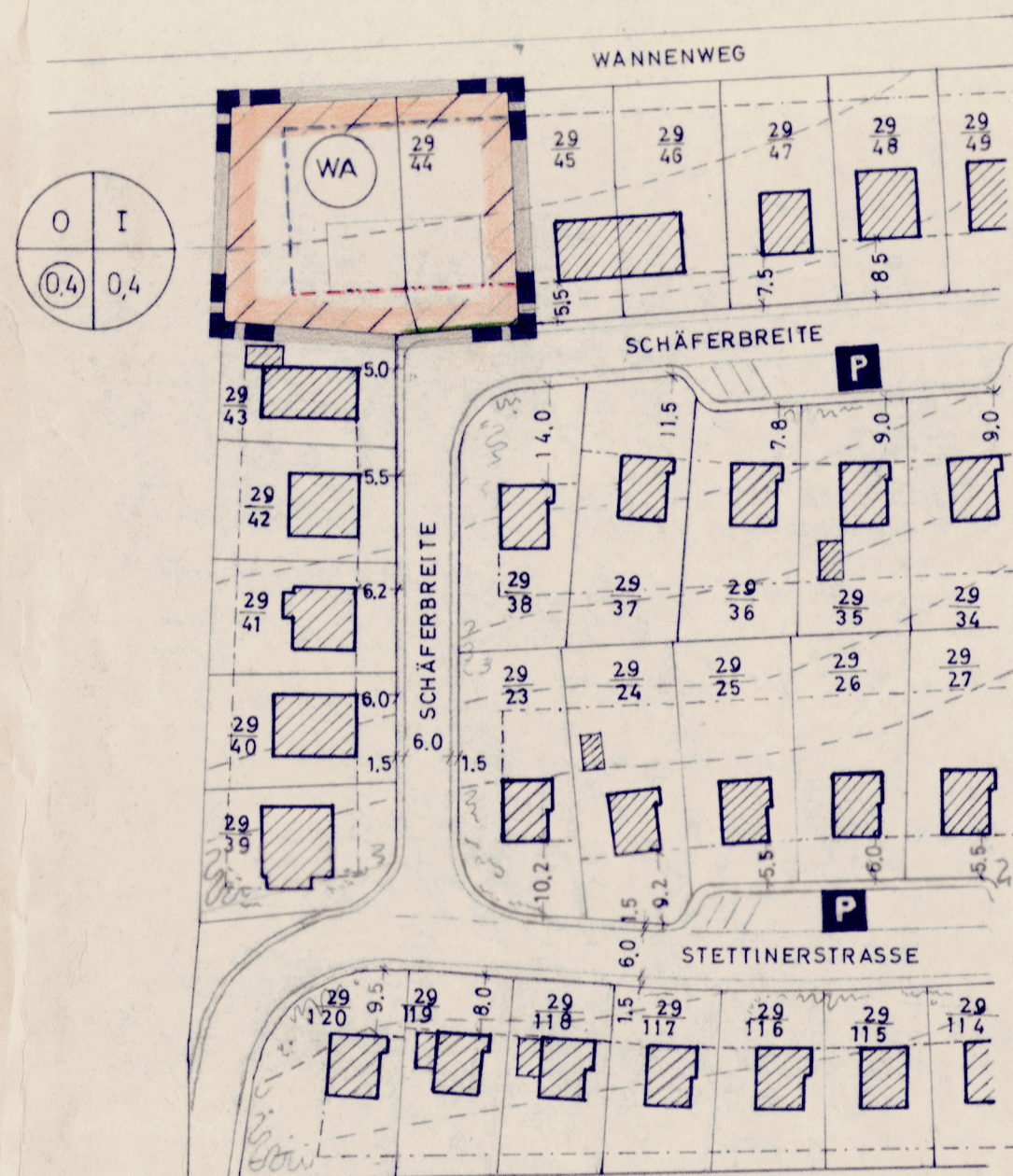















Schäferbreite - 6. Änderung



M. - 1 : 1 000

PLANZEICHEN

SCHWARZ WEISS	FARBIG	BEZEICHNUNG
		ALLGEMEINES WOHNGEBIET
		BAUGRENZE
		BAULINIE
		ÖFFENTLICHE PARKFLÄCHEN
		VERKEHRSFLÄCHEN
		VORHANDENE GEBÄUDE
		BEGRENZUNG DER VERKEHRSFLÄCHEN

		GRENZE DES RÄUMLICHEN GELTUNGSBEREICHES	
OFFENE BAUWEISE		ZAHL DER VOLLGESCHÖSSE ALS HÖCHSTGRENZE	
GESCHOSSFLÄCHENZAHL	0,4	GRUNDFLÄCHENZAHL	

DIE PLANUNTERLAGE ENTSPRICHT DEM INHALT DES LIEGENSCHAFTSKATASTERS UND WEIST DIE BAULICHEN ANLAGEN SOWIE STRASSEN, WEGE UND PLÄTZE VOLLSTÄNDIG NACH (STAND VOM 16.10.1968...) SIE IST HINSICHTLICH DER DARSTELLUNG DER GRENZEN UND DER BAULICHEN ANLAGEN GEOMETRISCH EINWANDFREI.

HELMSTEDT DEN 15. 11. 1968

MARKSCHEIDER

DER RAT DER STADT SCHÖNINGEN HAT IN SEINER SITZUNG
AM 6. 12. 68 DEM ENTWURF DER 6. ÄNDERUNG DES
BEBAUUNGSPLANES ZUGESTIMMT

SCHÖNINGEN DEN 16. Dez. 1968

Stadtdirektor

ZUSTIMMUNG GEMÄSS § 13 ABS. 2 B. BAU - G.

NACHBARN	1.	FLURST. 29/45	} - ist vorhanden - - - - - Beglaubigt:
	2.	FLURST. 29/43	
	3.		

KATA STERAMT
STRASSENBAUAMT
WASSERWIRTSCHAFTSAMT
GESUNDHEITSAMT
KREISBAUAMT

Die Bestimmungen aller im nachsteh.
bezeichneten Ämter öffentl. d. der Anlage
liegen vor.

Altlin-Land

Stadtoberinspektor

10/10/16

DER RAT DER STADT SCHÖNINGEN HAT DIE 6. ÄNDERUNG
DES BEBAUUNGSPLANES IN SEINER SITZUNG AM 20.11.1969
GEMÄSS § 10 B.BAU-G. ALS SATZUNG BESCHLOSSEN. Der Stadtdirektor

SCHÖNINGEN _____ DEN _____

DIE 6.ÄNDERUNG DES BEBAUUNGSPLANES WURDE MIT BEGRÜNDUNG GE-
MÄSS § 12 B.BAU-G. VOM - - - 3. März 1969 - - - BIS - - - 3. April 1969 - - -
ÖFFENTLICH AUSGELEGT.

ORT UND ZEIT DER AUSLEGUNG SIND AM - 3. März 1969 ORTSÜB-
LICH BEKANNTGEMACHT WORDEN

Schöningen
DEN - 3. März 1969

AUFGESTELLT IM SEPTEMBER 1968 VON DER BAUABTEILUNG DER
BRAUNSCHWEIGISCHEN KOHLEN-BERGWERKE
HELMSTEDT, DEN 16.11.1968

DER PLANVERFASSE

BEBAUUNGSPLAN
"SCHÄFERBREITE"
6. ÄNDERUNG
DER STADT SCHÖNINGEN
LANDKREIS HELMSTEDT
(VEREINF. ÄNDERUNG GEM. § 13 B. BAU.-G.)