

r wegen
vom
... öf-

hen Aus-
... orts-

hen hat
ine ein-
em. § 3
geführt.
vom
Gele-
geben.

geverfah-
ist gem.
im Amts-
kanntge-

amit am
eten.

1991



In-
gsplanes
rfahrens-
n. § 214
beim Zu-
gsplanes
en.

ren nach
gsplanes
ung nicht



BauNVO
1977/86

KARTENGRUNDLAGE TK 3630 M 1:25000
HERAUSGEBER LANDESVERWALTUNGSAMT
VERVIELFÄLTUNG MIT ERLAUBNIS
DES HERAUSGEBERS

DIE AUFLAGEN/MASSGABEN DER ANZEIGENVER-
FÜHRUNG SIND IN DIESER PLANFASSUNG ENTHALTEN

Es wird festgestellt und hiermit be-
gläubigt, daß die Abschrift des Be-
bauungsplanes mit der vorgelegten
Urschrift übereinstimmt.

..... Lehre, den 14. Nov. 1991
.....
Gemeindedirektor



GEMEINDE LEHR
ORTSCHAFT ESSENRODE

NBauO
§ 69a

1.ÄNDERUNG GRAMMWIES

BEBAUUNGSPLAN

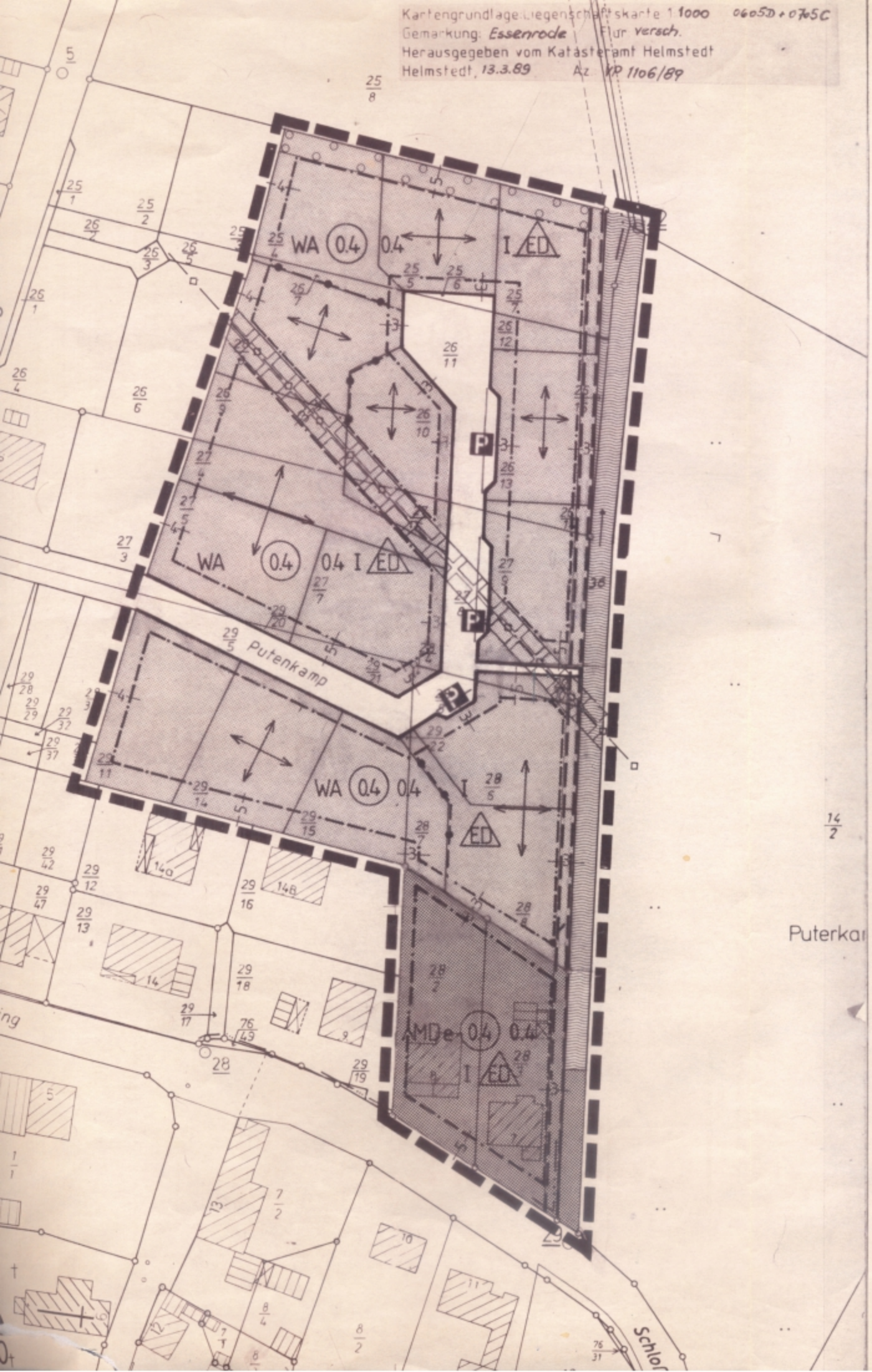
IN KRAFT GETRETENE PLANFASSUNG



H 11/91
 M 08/91
 I. 11/90
 H 11/90
 Ki. 2.190
 BTh 9/89
 AGO 5/89
 AGO/W 1.82

M 1:1000+


Kartengrundlage: Liegenschaftskarte 1:1000 0605D + 0705C
 Gemarkung: **Essenrode** Flur versch.
 Herausgegeben vom Katasteramt Helmstedt
 Helmstedt, 13.3.89 Az. KP 1106/89



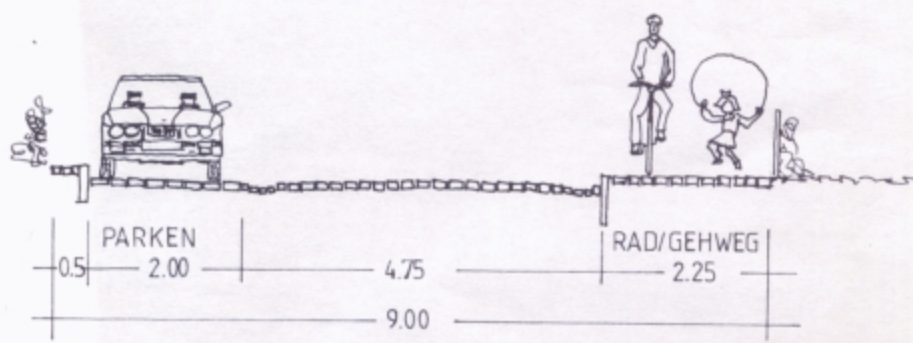
- PLANZET
- ART DER
- WA
- MD
- MASS DE
- 0.4
- 0.4
- I
- BAUWEIS
- ED
- VERKEHR
- HAUPTVE
- WASSERF
- SERSCH
- PLANUNG
- PFLEGE

0605D + 075C

VERKEHRSBERUHIGTER AUSBAU



SCHNITT A-A



SCHNITT B-B

DIE AUFLAGEN/MASSGABEN DER ANZEIGENVERFÜ-
GUNG SIND IN DIESER PLANFASSUNG ENTHALTEN

$\frac{14}{2}$

Puterkan

GEMEINDE LEHRE ORTSCHAFT ESSENRODE 1.ÄNDERUNG GRAMMWIESE BEBAUUNGSENTWURF

IN KRAFT GETRETENE PLANFASSUNG

Büro für Stadtplanung Dr. Ing. W. Schwerdt Bohlweg 1 3300 Braunschweig



14
2

Puterk

M 1:1000