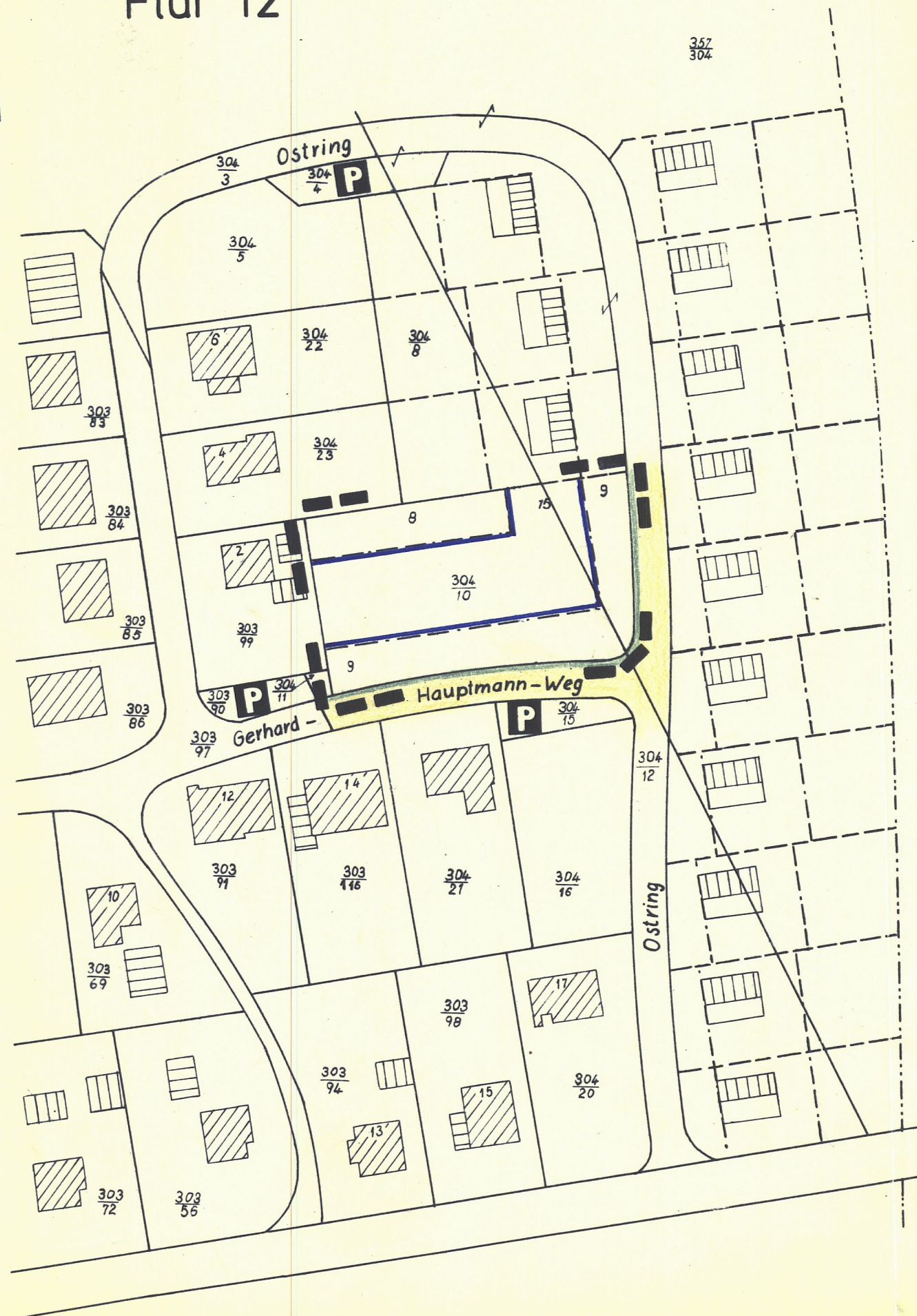



Gemeinde Velpke

Flur 12



Unterlagen: Kartierung 1:1000 nach amtlichen Zahlen und eigenen Aufnahmen. Es wird bescheinigt, daß der Bebauungsplan auf einer einwandfreien messungstechnischen Unterlage beruht.

Wolfsburg, den 24. August 1967



.....ffentl.best.Verm.-Ing.

Aufgestellt:


Wolfsburg, den 24. August 1967

.....Dipl.-Ing..
Planverfasser

Hat ausgelegen gemäß § 2 Abs.6 des Bundesbaugesetzes

vom 28.11. 1967 bis 27.12. 1967

Velpke, den 5. Febr. 1968



.....Gemeindedirektor

Beschlossen als Satzung gemäß § 10 des Bundesbaugesetzes vom 23. Juni 1960 in Verbindung mit § 6 der Nieders. Gemeindeordnung vom 4. März 1955 in der Sitzung des Rates der Gemeinde am 2.4. 1968

Velpke, den 4. APR. 1968



.....Gemeindedirektor

Genehmigt gemäß § 11 des Bundesbaugesetzes mit Verfügung vom 12.6. 1968

Braunschweig, den 12.6. 1968



Der Präsident des Nieders. Verw.-Bez. Braunschweig -Abt. Ic Hochbau Dez. H IV in Auftrag

Bekannt gemacht am 196
§ 12 des Bundesbaugesetzes.

Velpke, den 196

.....Gemeindedirektor

Festsetzungen

■■■■ Geltungsbereich

— — — — Baugrenze

— — — — Verkehrsflächenbegrenzung

Für den gesamten Geltungsbereich:

WA Allgemeines Wohngebiet
GRZ 0,4 Grundflächenzahl
GFZ 0,4 Geschosßflächenzahl
Geschosse Höchstzahl: II
Je WE 1 Garage o. Einstellplatz
Je Vorgarten 1 Baum

Bebauungsplan

„Bergrehme“
2. Änderung

Gemeinde Velpke
Landkreis Helmstedt

M 1:1000

A.Nr. 67202