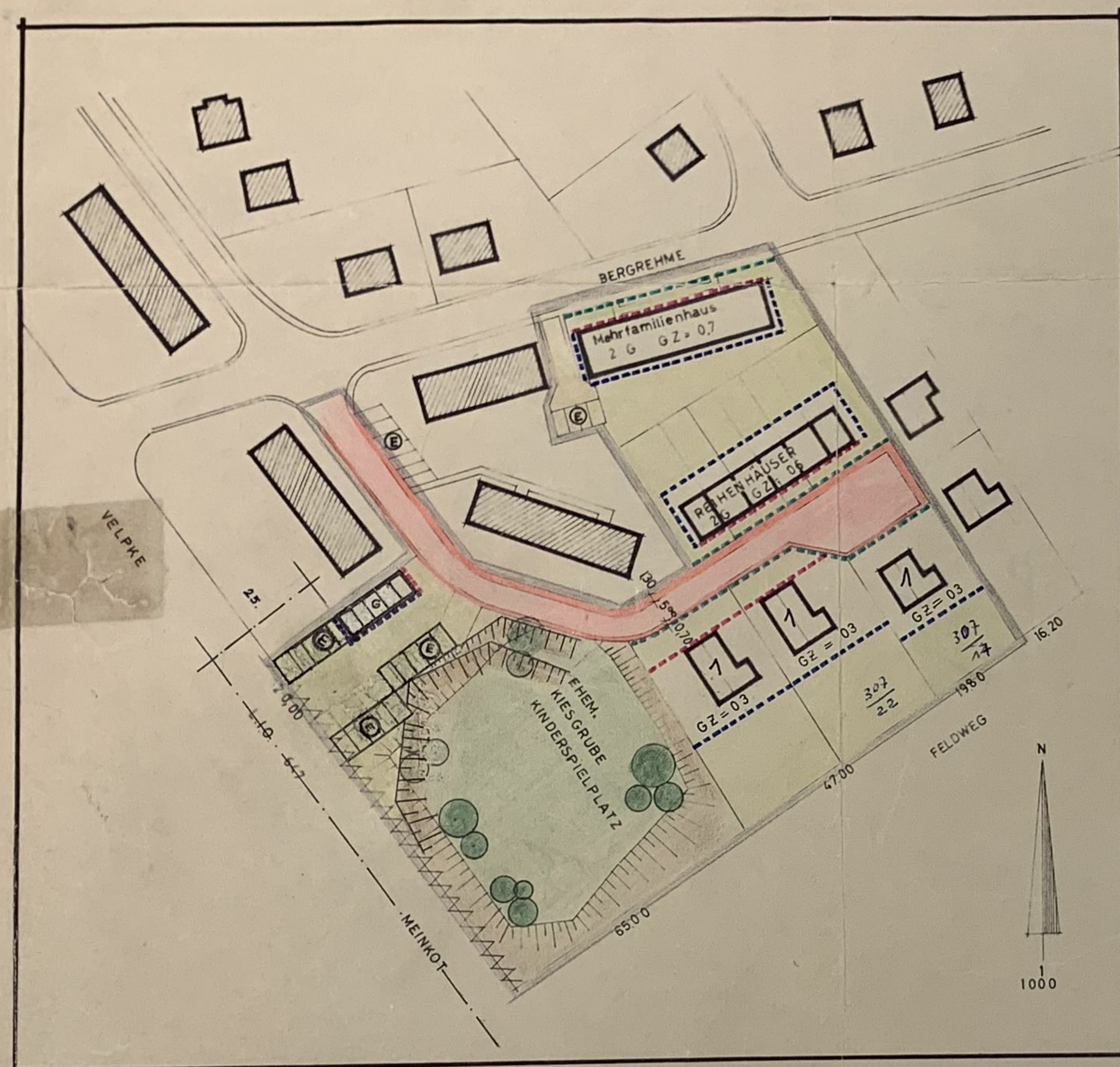






















vereinfachte Änderung

BauNVO  
(nicht anwendbar)



VORH	GEPL	BEZEICHNUNG	VORH	GEPL	BEZEICHNUNG
		STRASSENBEGRENZUNGSLINIE			ORTSSTRASSEN
		ZWINGENDE BAULINIE			ÖFFENTLICHE FREIFLÄCHE
		BAUGRENZE			PRIVATE FREIFLÄCHE
		EIGENTUMSGRENZE			GEBÄUDE
		GRENZE DES PLANBEREICHES			FESTER ZAUN OHNE TÜR

VORSFELDE, den 25. II-1962

W. J. J. J.  
ARCHITEKT

BESCHLOSSEN am 9. April 1962

Als Satzung gemäß § 13 in Verbindung mit § 2. Abs. 7 u § 10 des Bundesbaugesetzes in der Fassung v. 23-6-1960 (BG.BL.I.S. 341) in Verbindung mit § 6. der Nds. Gemeindeordnung v. 4.3.1955 (Nds. G.V.B.L.S. 55) in der Sitzung des Rates der Gemeinde VELPKE

PK 100 den 9. April 1962  
Leppin  
Bürgermeister

Gemeindedirektor

ZUSTIMMUNG gem. § 13 Abs. 2 H. Baug. Gemeinde Velpke  
Wohnungsba- u. Kleinsiedlungs-  
Nachbarn G. m. b. H.

Katasteramt  
In Vertretung: In Straßenbau- und Verkehrlichen  
Hinsicht geprüft.  
Helmstedt, den 28.2.1962

Strassenbauamt

Wasserwirtschaftsamt - *hier / Pressstelle*

Gesundheitsamt 16/11/62 Kandkreis Helmstedt

Staatshochbauamt

DECKBLATT ZUM BEBAUUNGSPLAN  
( Vereinf. Änderung gem § 13 B.Baug BGBL. I S. 341 )

im Dorfe

DER GEMEINDE VELPKE KREIS HELMSTEDT

M. 1: 1000