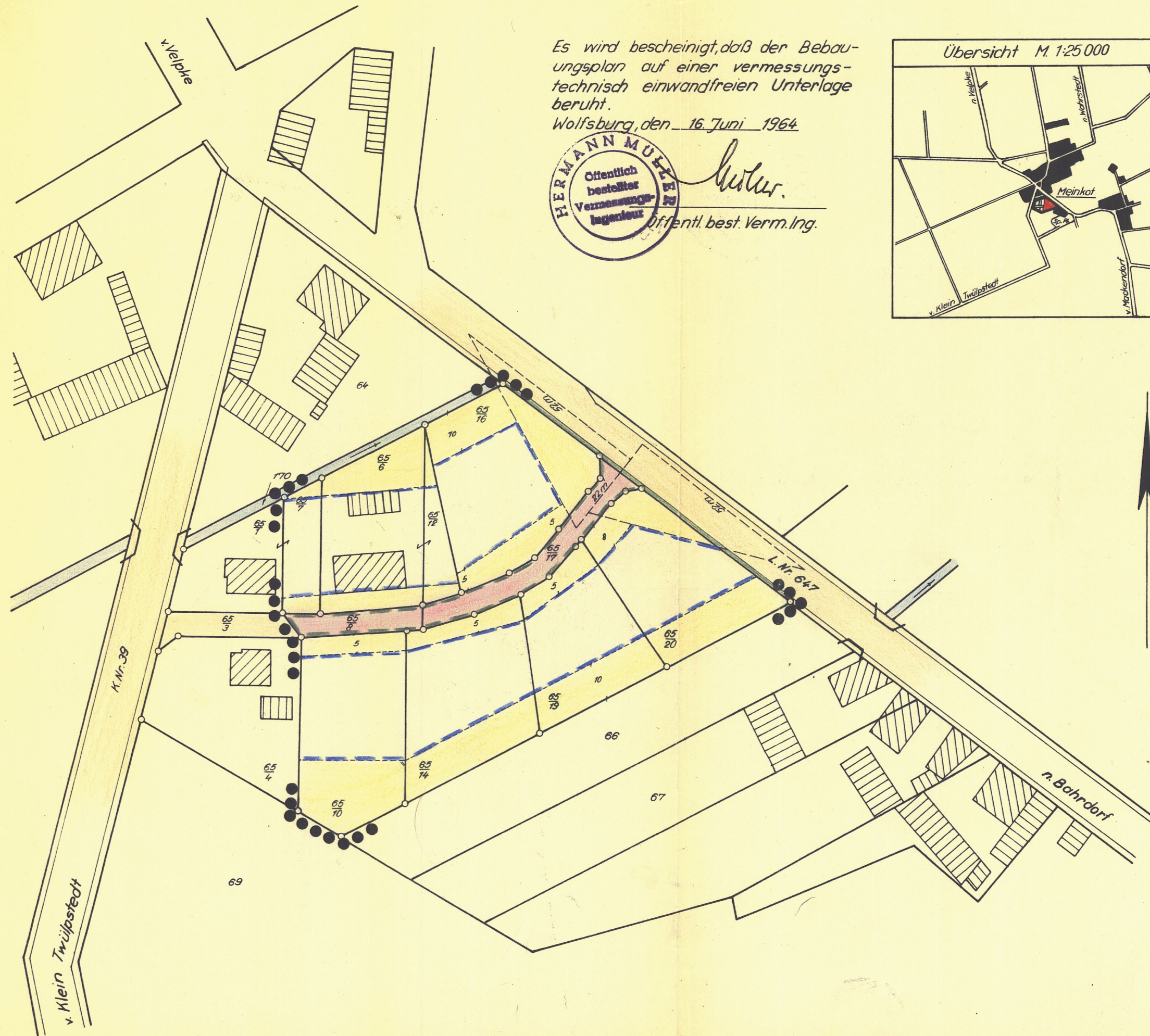


Bebauungsplan „Vor dem Sportplatz“ 2. Änderung

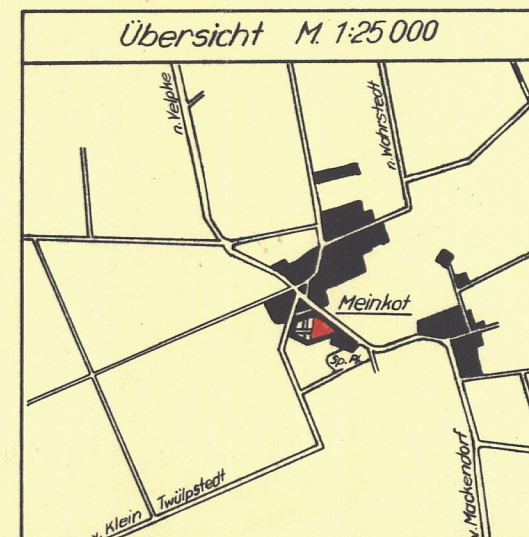
Meinkot



Es wird bescheinigt, daß der Bebauungsplan auf einer vermessungstechnisch einwandfreien Unterlage beruht.
Wolfsburg, den 16. Juni 1964



H. Müller
Öffentl. best. Verm. Ing.




Aufgestellt im Juli 1964

Wolfsburg, den 16. Juli 1964

H. Müller
Planverfasser Dipl.-Ing.

Beschlossen als 2. Änderung der Satzung des Bebauungsplanes 1 vom
gemäß § 10, 13 des Bundesbaugesetzes vom 23. Juni 1960 (BGBl. I S. 341) in
Verbindung mit § 6 der Niedersächsischen Gemeindeordnung v. 4.3.1955
(Nieders. GVBl. S. 55) in der z.Zt. geltenden Fassung in der Sitzung des
Rates der Gemeinde am 19. August 1964
Meinkot, den 17. August 1964

H. Müller
1. stellv. Bürgermeister



H. Müller
Gemeindedirektor

Zustimmung gemäß § 13 Abs. 2 Bundesbaugesetz

Nachbarn: 1. *Paul Kinkel* *Gilda Kinkel* *F. Eickhoff*

2. *Joh. Kleinmann*

3. *Hans Böhm*

4. *Wolfgang Hoffmann*

5. *H. Müller* Bürgermeister und Gemeindedirektor

6. *W. Müller* 2. Vorsitzender der Feldm. Jnt. Meinkot

Katasteramt *H. Müller* Ober Reg. Verm. Rat 2077

Straßenbauamt *H. Müller* Reg.-Bauoberinspektor

Wasserwirtschaftsamt *H. Müller*

Gesundheitsamt *H. Müller* 2077-64

Kreisbauamt *H. Müller* 10/p Kreisbaurat

Bekanntgemacht am 24. August 1964 und ausgelegt

ab 24.8. 1964 gemäß § 12 des Bundesbaugesetzes

Meinkot, den 24. August 1964



H. Müller
Gemeindedirektor

Gemeinde Meinkot
Landkreis Helmstedt
Flur 4 M. 1:1000

Baugebiet:
Teilortsbauplan (Bebauungsplan) 1
2. Änderung (Vereinfachte Änderung gem. § 13 BBauG)

Festsetzungen

Allgemeines Wohngebiet
Offene Bauweise
Einzelhäuser
Max. 2 Geschosse
GRZ 0,3
GFZ 0,3

Je WE ist 1 Garage
und 1 Einstellplatz
vorzusehen

In jedem Vorgarten ist
ein Baum zu pflanzen.
Ausnahme nach § 31,1
des Bundesbaugesetzes:
halboffene Bauweise
(Garagen auf der Grenze
unbedenklich, wenn § 13,2
bzw. 13,4 der RGO er-
füllt ist).

Bezeichnung	
● ● ●	Grenze des Geltungsbereiches
	Öffentl. Verkehrsflächen
	Baugrenze
	Private Freifläche
	Grundstücksgrenze
	Vorhandene Bebauung