

NACH NEUHAUS

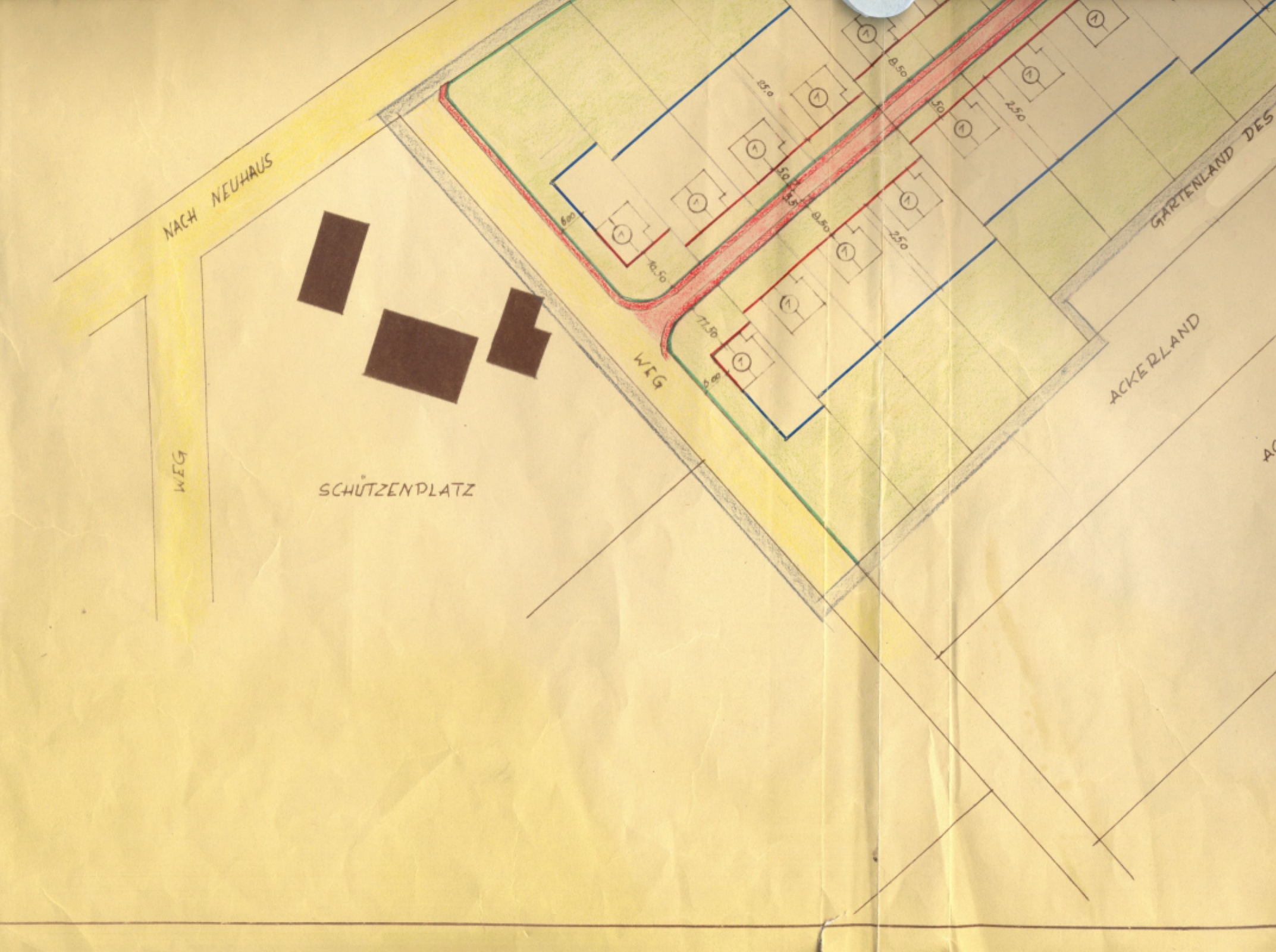
WEG

SCHÜTZENPLATZ


WEG

ACKERLAND

GARTENLAND DES







ABTEILUNG I.C.  
i.A. *fr*

GENEHMIGT, HELMSTEDT DEN 22. Okt  
LANDKREIS HELMSTEDT Der Oberk  
Im A



Kreisverw

FESTGESTELLT DURCH BESCHLUSS DER  
DANNDORF, DEN 1957 IM AUFT

BÜRGERMEISTER GEMEINDEDIR

ZEICHENERKLÄRUNG:

	ZWINGENDE BAULINIEN		GEPL
	BAUGRENZEN		VOR-
	STRASSENGRENZEN		FREI
	GELTUNGSBEREICH		VOR- STRASS
	ANZAHL DER GESCHOSSE		

TEILORTSBAUPLAN  
DER  
GEMEINDE DANNDORF  
AN DER L. II. O. 37, NACH NE

MASS - STAB 1:1000





ABTEILUNG HOCHBAU

I. A.  
*Frind*

GENEHMIGT, HELMSTEDT, DEN 22. Okt. 1957

LANDKREIS HELMSTEDT



Der Oberkreisdirektor  
Im Auftrage

*[Signature]*  
OBERKREISDIREKTOR

Kreisverwaltungsrat





FESTGESTELLT DURCH BESCHLUSS DES RATES VOM:





DANNDORF, DEN 1957 IM AUFTRAGE DES RATES

BÜRGERMEISTER

GEMEINDEDIREKTOR

ZEICHENERKLÄRUNG:

-  ZWINGENDE BAULINIEN
-  BAUGRENZEN
-  STRASSENGRENZEN
-  GELTUNGSBEREICH
- ① ANZAHL DER GESCHOSSE

-  GEPLANTE GEBÄUDE
-  VORHANDENE GEBÄUDE
-  FREIFLÄCHEN (GEPL.)
-  VORH. STRASSEN U. GEPL. WEGE

TEILORTSBAUDPLAN

DER

GEMEINDE DANNDORF

AN DER L. II. O. 37, NACH NEUHAUS

MASS - STAB 1:1000

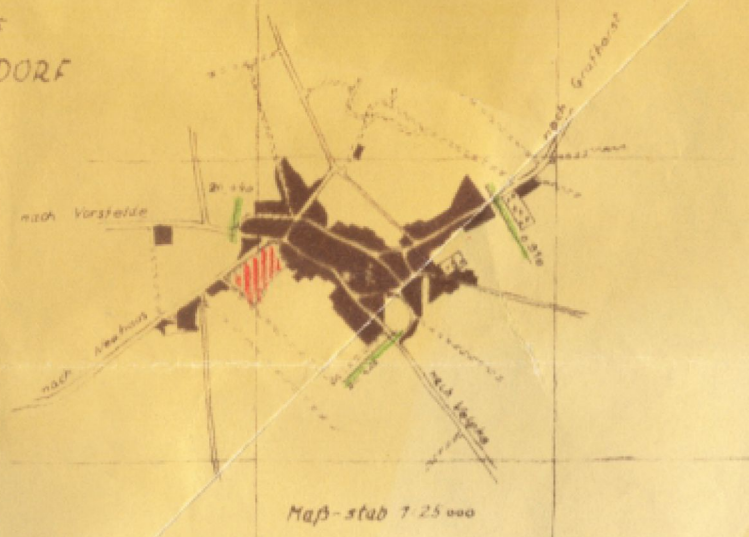
Neuenhauser Straße



Anbaugrenzen und Ortsdurchfahrten  
Planbereich

ORTSLAGE

DANNDORF



Maßstab 1:25 000

WEG

NACH VORFELDE

BUNDSTRASSE 100



$v = 80 \text{ km/h}$   
 $br = 120 \text{ m}$

$v = 50 \text{ km/h}$   
 $br = 60 \text{ m}$

2

2

25.0

8.5

13.0



6. Nach Neuhaus'



AUFGESTELLT IM FEBRUAR  
ERLÄUTERUNGSBERICHT NE  
BESTANDTEIL DIESES PLAN  
HELMSTEDT, DEN 4. Februar

BESCHLOSSEN IN DER SIT.  
DES RATES DER GEMEIN  
AM 4. 5. 57

DANNDORF, DEN 24. 5. 1957

BÜRGERMEISTER

H. Wunsch

GESEHEN

GEMEINDEDIREKTOR  
pharmberg

DIESER PLAN HAT IN DER  
ÖFFENTLICH AUSGELEGEN  
VOM 6. Mai

ÜBERPRÜFT, HELMSTEDT, DEM

STRASSENBAUAMT HU

*Fischer*  
Regierungsbaurat

ZUGESTIMMT  
MIT VERFÜGUNG H IV 18



Масштаб 1:25 000

574

NACH VORSFELDE

BUNDES ST



STRASSE I.O. 37.

NACH NEUHAUS

WEG

"  
SCHÜTZENPLATZ

WFG

$v = 80 \text{ km/h}$   
 $br = 120 \text{ m}$



BUNDESSTRASSE 100

DORFSTRASSE

SCHULE

$v = 58 \text{ km/h}$   
 $br = 60 \text{ m}$

$v = 80 \text{ km/h}$   
 $br = 120 \text{ m}$

GARTENLAND

HOF

NACH HELMSTEDT

40F

GARTENLAND DES

ACKERLAND

ACKERLAND



BESCHLOSSEN IN DER SITZUNG  
DES RATES DER GEMEINDE-VERTRETUNG  
AM 4. 5. 57

DANNDORF, DEN 14. 5. 1957

BÜRGERMEISTER

H. Wunsch

GESEHEN

GEMEINDEDIREKTOR

Planung

DIESER PLAN HAT IN DER GEMEINDE  
ÖFFENTLICH AUSGELEGEN

VOM 6. Mai

BIS 17. Mai

ÜBERPRÜFT, HELMSTEDT, DEN 22. Juni

STRASSENBAUAMT HELMSTEDT

Fischer  
Regierungsbaurat

ZUGESTIMMT

MIT VERFÜGUNG H IV 1875 3/57 v. 2

DER PRÄSIDENT DES NIEDER

BRAUNSCHWEIG

ABTEILUNG I C - HO



GENEHMIGT, HELMSTEDT, DEN 22. Okt. 19

LANDKREIS HELMSTEDT



Der Oberkreisdirektor

Im Auftrage

Kreisverwaltung

FESTGESTELLT DURCH BESCHLUSS DES RATES

DANNDORF, DEN 1957 IM AUFTRAG

BÜRGERMEISTER

GEMEINDEDIREKTOR

SCHULE

NACH HELMSTEDT

HOF

HOF