

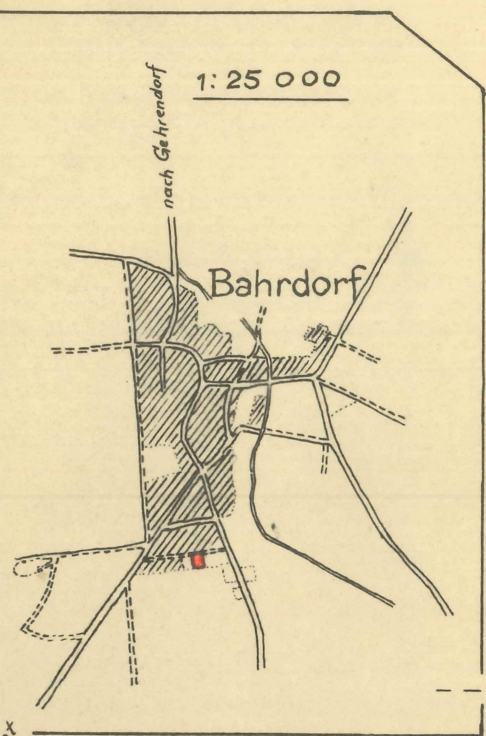
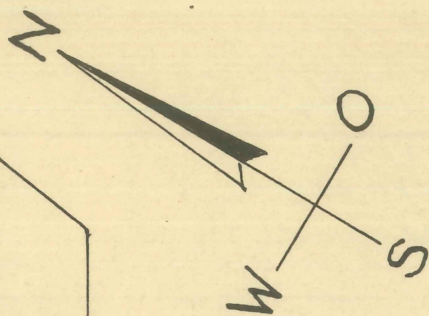
Übertragen auf Kataster-
plankarte aus 2.8.61 kleine Flurst.

LAGEPLAN

BAHRDORF (III)

KREIS HELMSTEDT

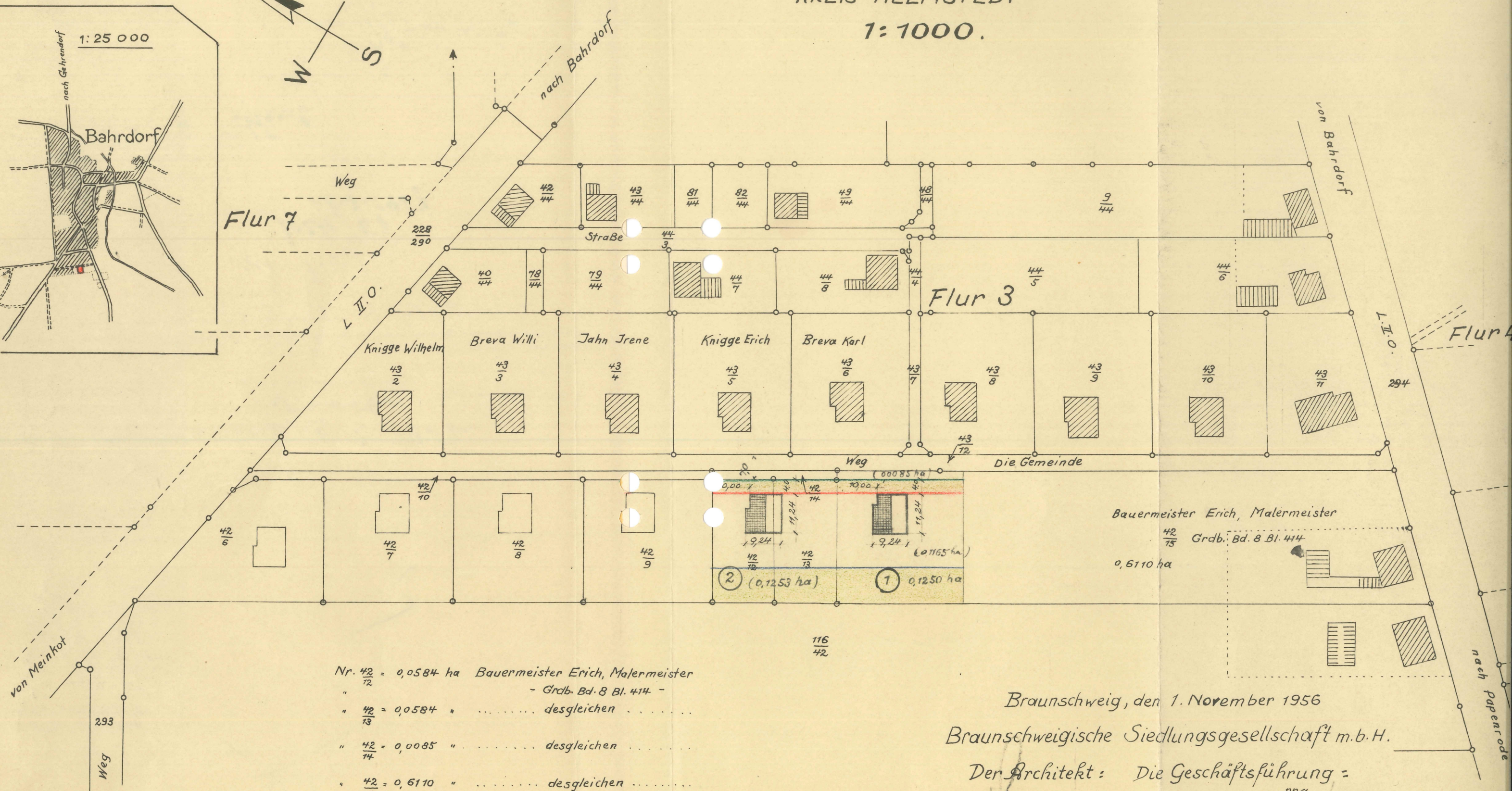
1:1000.



Flur 7

Flur 3

Flur 4



- Nr. $\frac{42}{12}$ = 0,0584 ha Bauermeister Erich, Malermeister
- " $\frac{42}{13}$ = 0,0584 " desgleichen
- " $\frac{42}{14}$ = 0,0085 " desgleichen
- " $\frac{42}{15}$ = 0,6110 " desgleichen

Braunschweig, den 1. November 1956

Braunschweigische Siedlungsgesellschaft m.b.H.

Der Architekt: Die Geschäftsführung = ppa.

Griegel