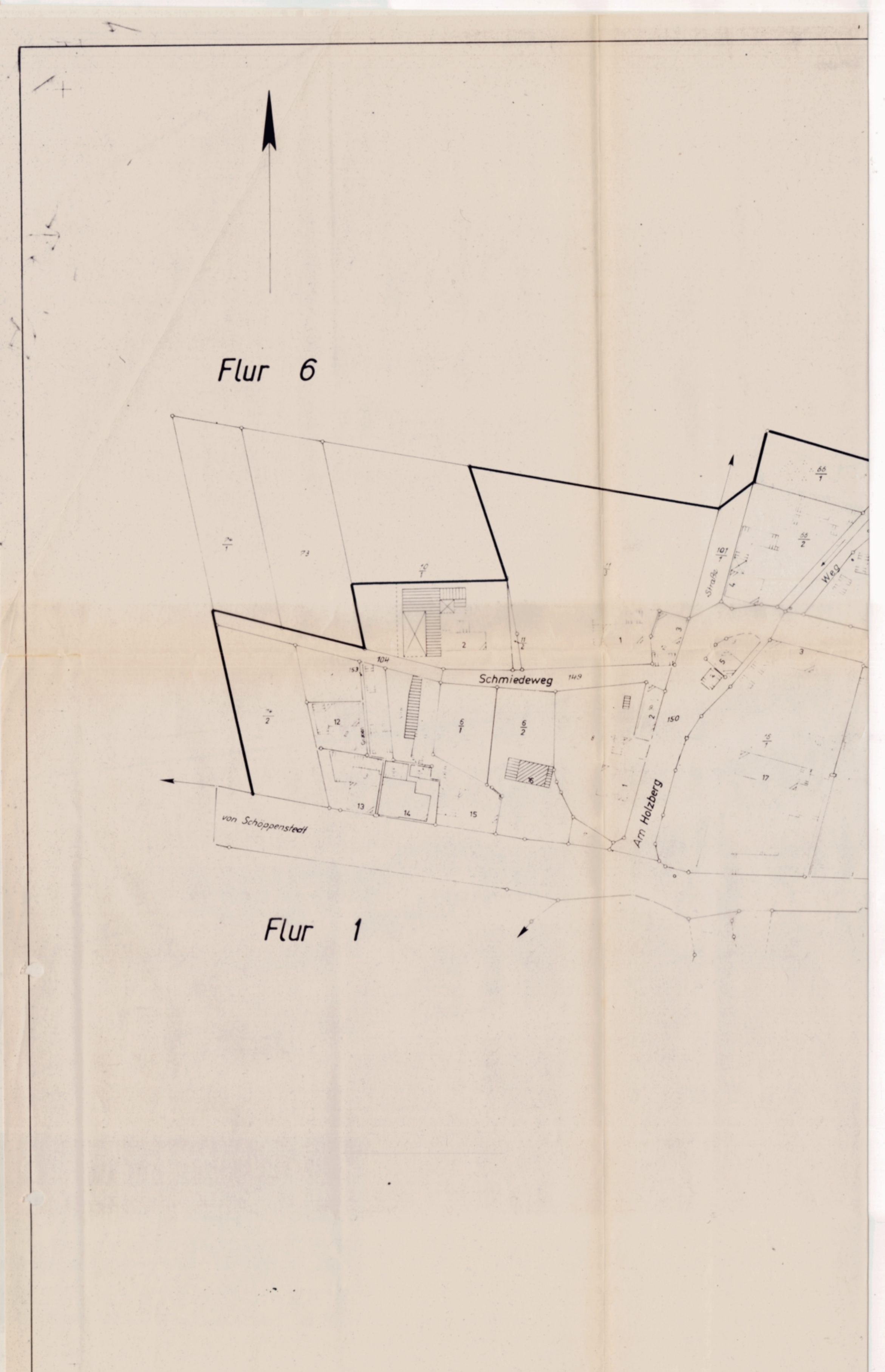
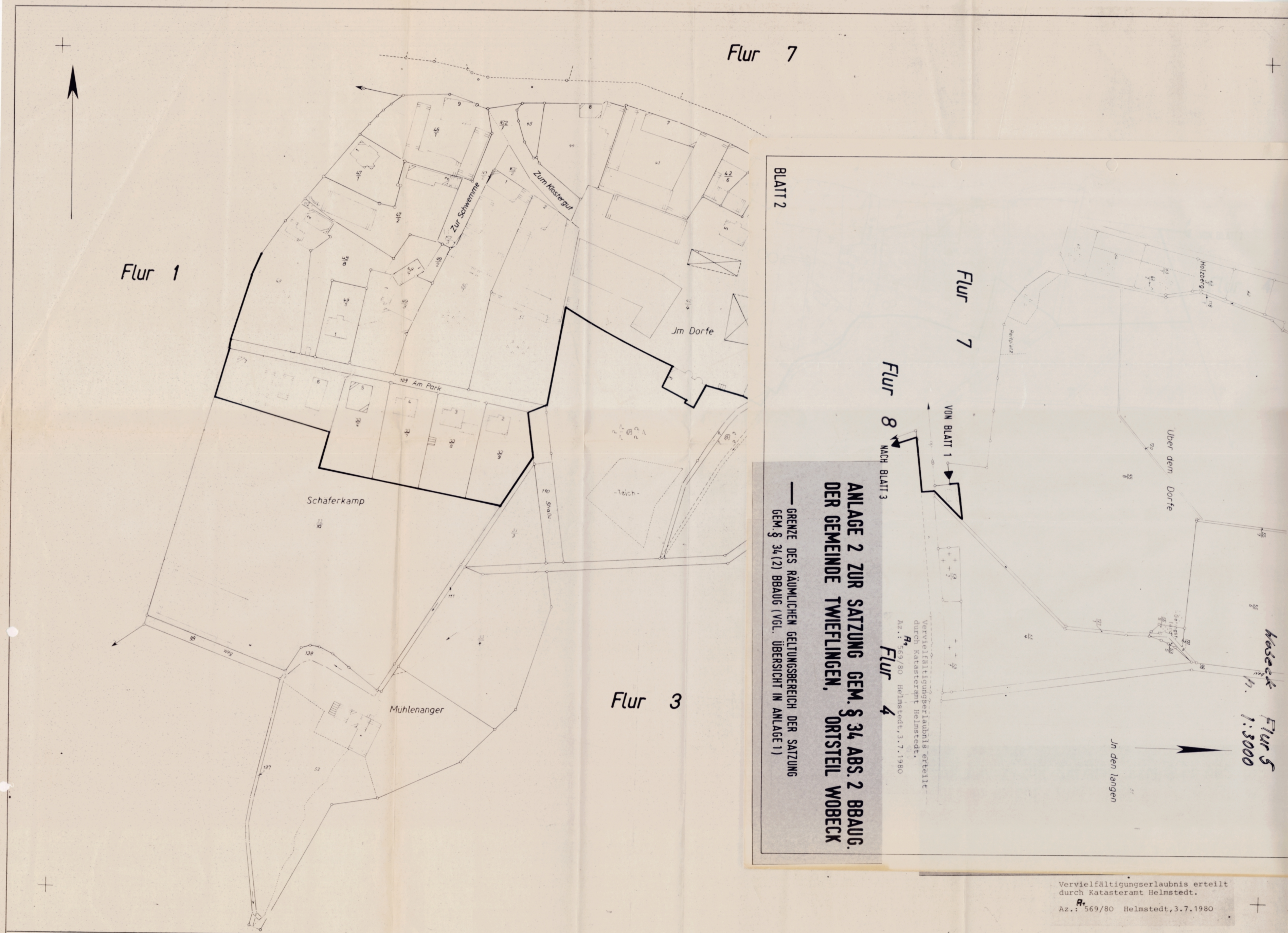


**ANLAGE 2 ZUR SATZUNG GEM. § 34 ABS. 2 BBAU
DER GEMEINDE TWIEFLINGEN, ORTSTEIL WOBEC**

— GRENZE DES RÄUMLICHEN GELTUNGSBEREICH DER SATZUNG
GEM. § 34 (2) BBAUG (VGL. ÜBERSICHT IN ANLAGE 1)

Vervielfältigungserlaubnis erteilt
durch Katasteramt Helmstedt.
Az.: 569/80 Helmstedt, 3.7.1980





**ANLAGE 2 ZUR SATZUNG GEM. § 34 ABS. 2 BBAU
DER GEMEINDE TWIEFLINGEN, ORTSTEIL WOBEC**

— GRENZE DES RÄUMLICHEN GELTUNGSBEREICH DER SATZUNG
GEM. § 34 (2) BBAUG (VGL. ÜBERSICHT IN ANLAGE 1)

Vervielfältigungserlaubnis erteilt
durch Katasteramt Helmstedt.
Az.: 569/80 Helmstedt, 3.7.1980

Flur: 8
Blatt: 3

Gemarkung

Wobbeck

Kreis Helmstedt

Maßstab 1:1000

Gefertigt nach einer Abzeichnung
der Separationskarte von 1845/46
Feldvergleichen 1941 Bodennachschätzung 1962

Der Präsident des Niedersächsischen
Verwaltungsbezirks Braunschweig
Herausgegeben 1951

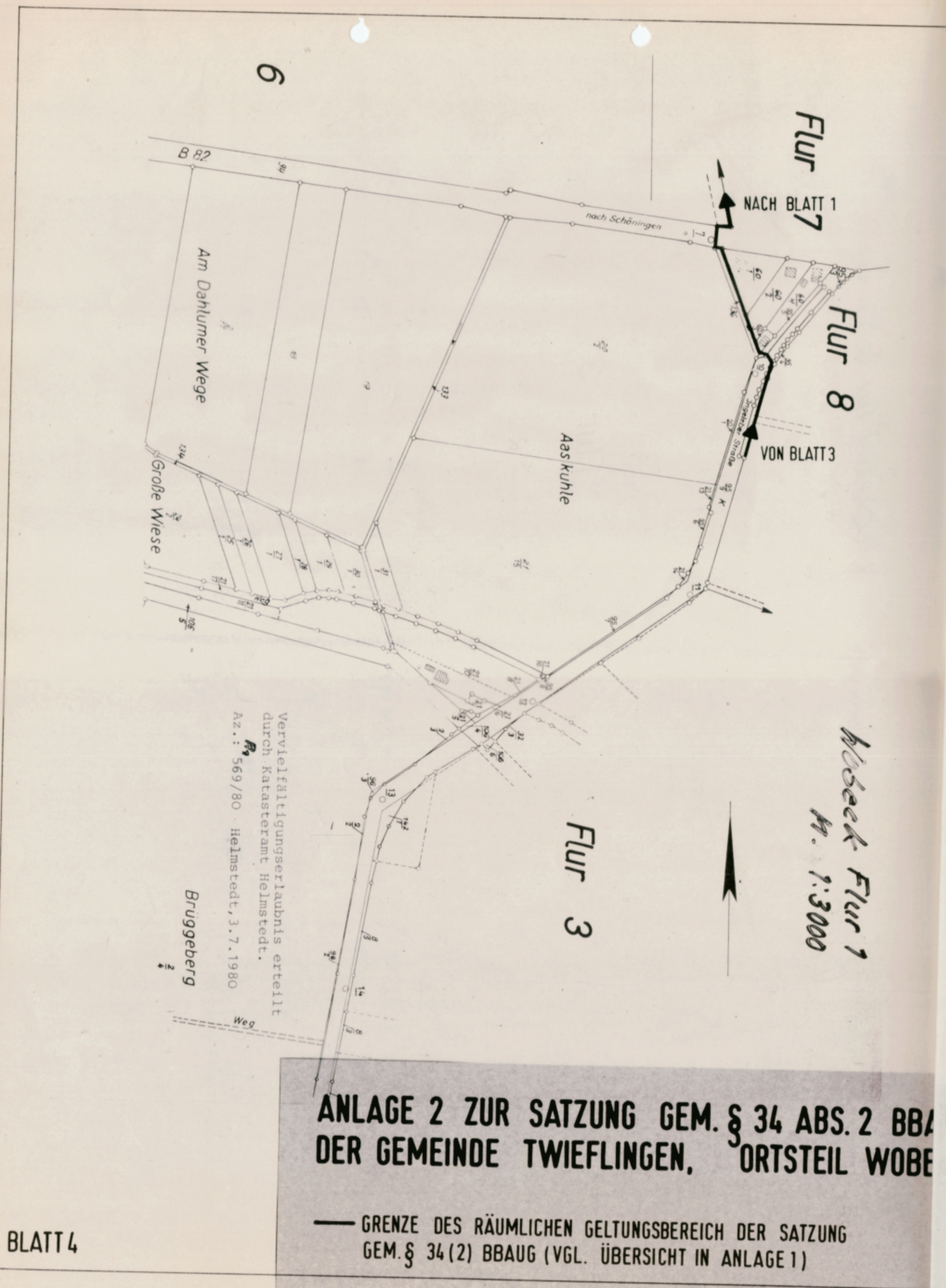
Gemeinde
1 Twieflingen

Flur: 7
Blatt: 1

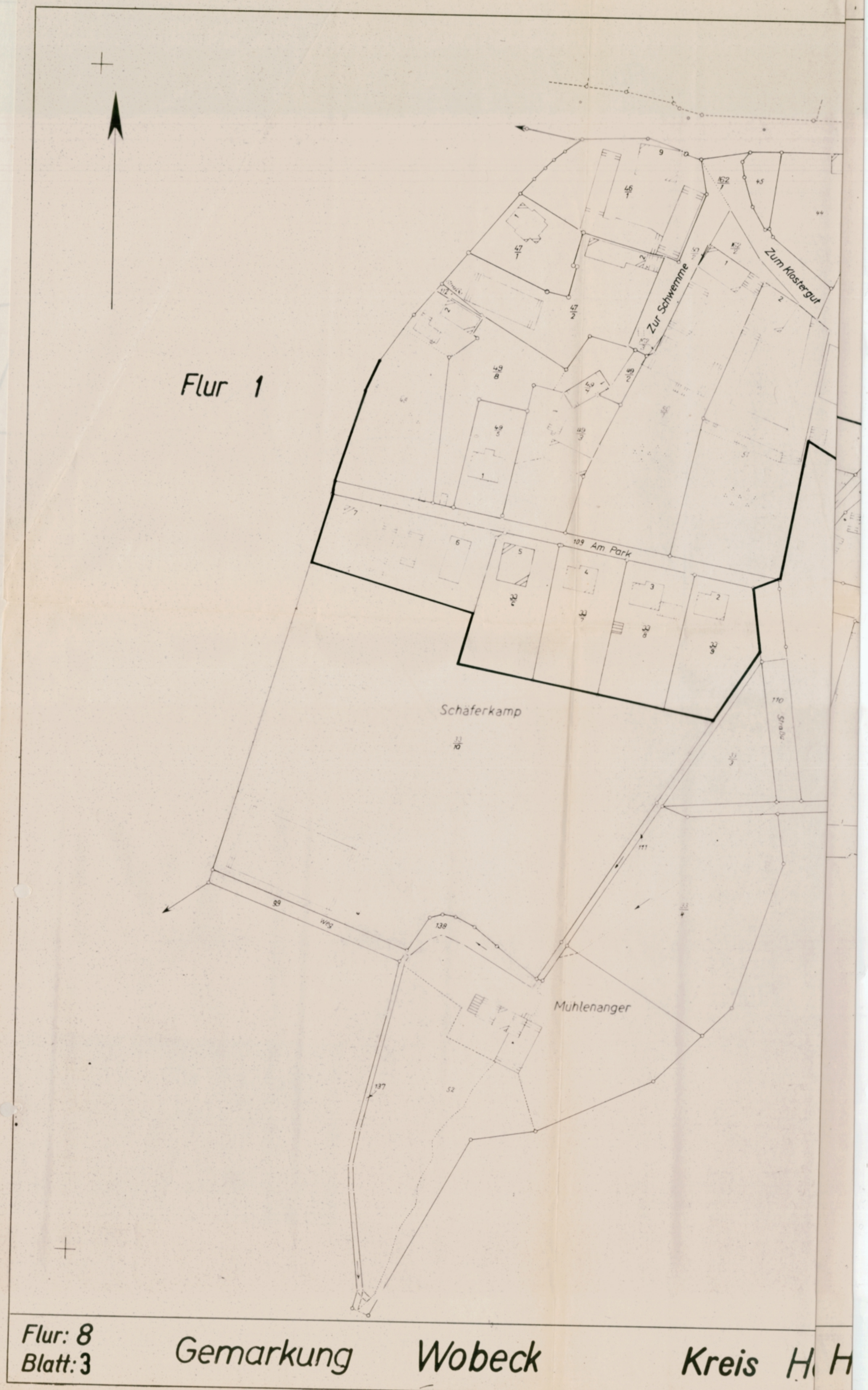
Gemarkung

Wobbeck

Kreis H



BLATT 4



Flur: 8
Blatt: 3

Gemarkung Wobeck

Kreis H. H.