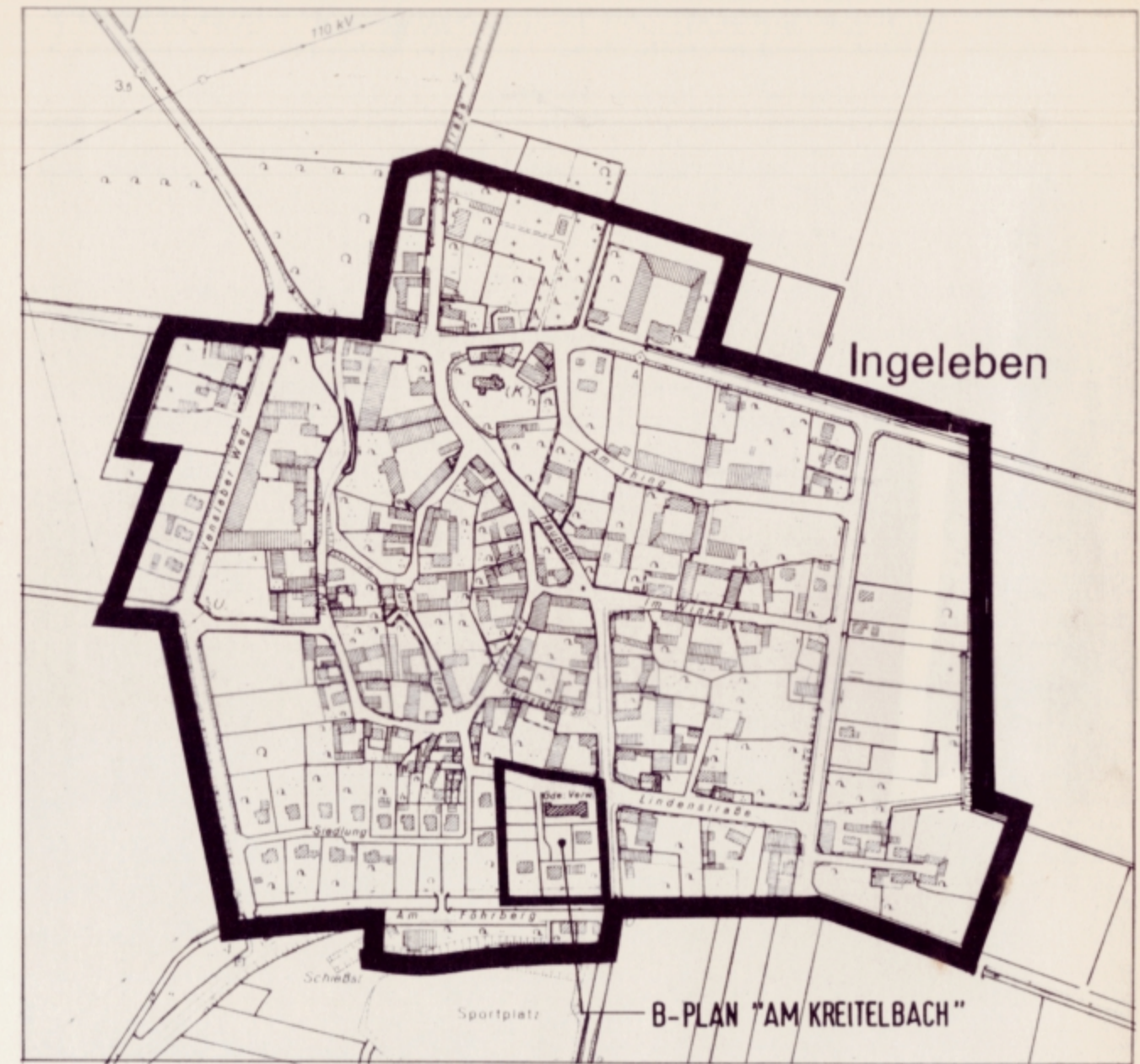



ANLAGE 1 ZUR SATZUNG GEM. §34 ABS.2 BBauG.  
DER GEMEINDE INGELEBEN



ÜBERSICHT

M 1:5000

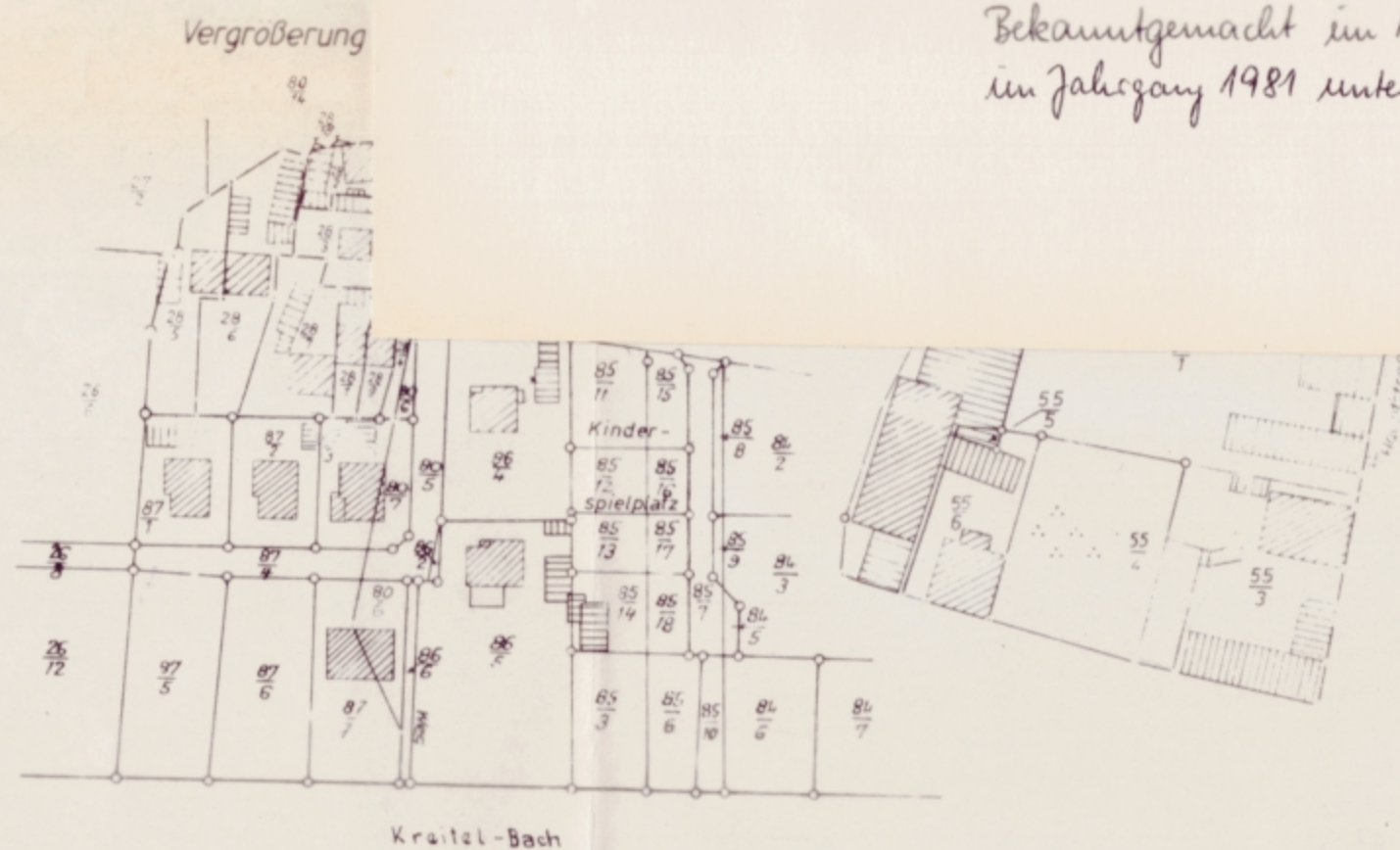


RÄUMLICHER GELTUNGSBEREICH DER SATZUNG  
GEM. § 34 (2) BBauG.

Bekanntgemacht im Amtsblatt des Landkreises  
im Jahrgang 1981 unter lfd. Nr. 1140




Flur 8

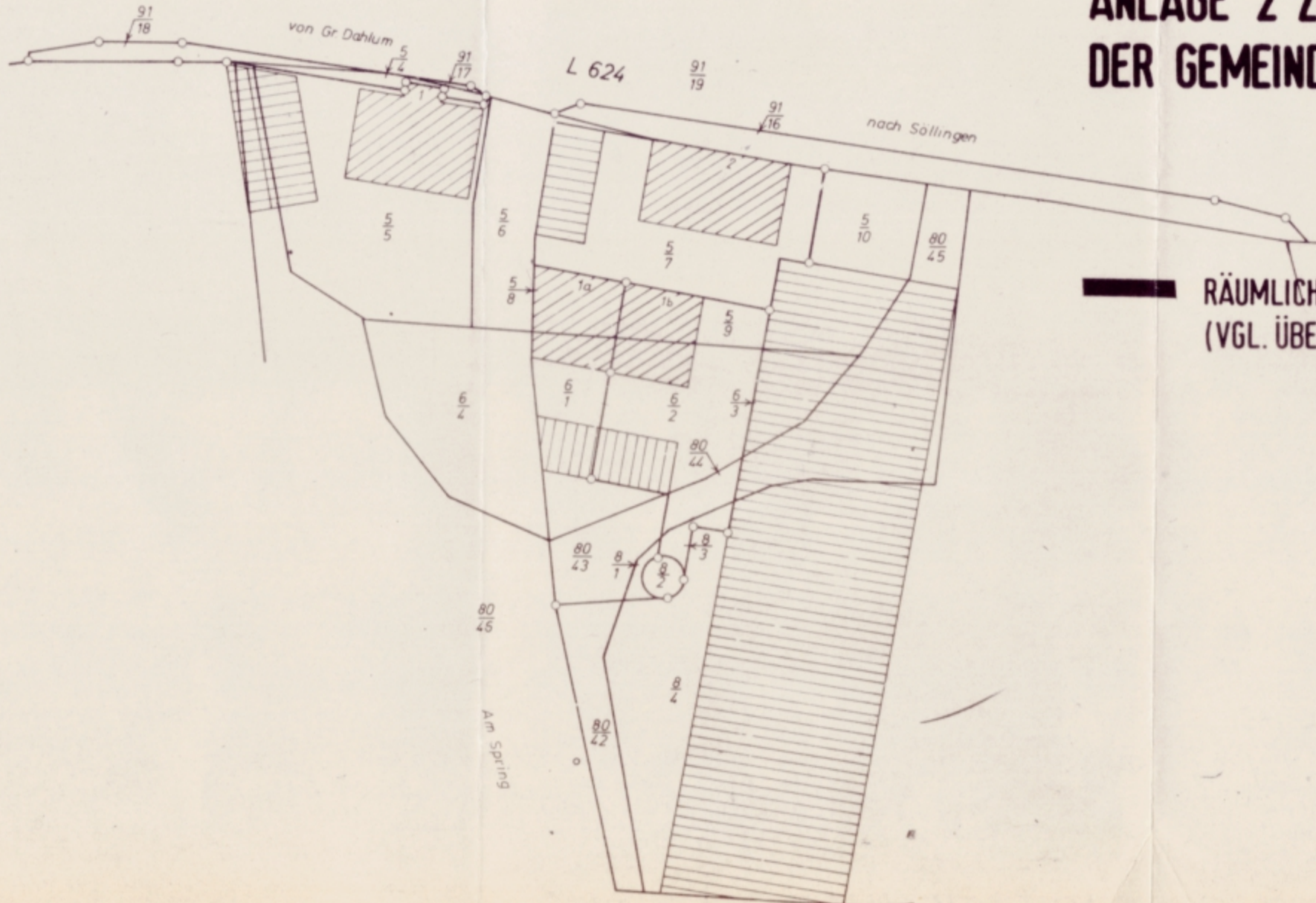


Vergrößerung 4 M 1:500

ANLAGE 2 ZUR SATZUNG GEM. § 34 ABS.2 BBauG.  
DER GEMEINDE INGELEBEN



RÄUMLICHER GELTUNGSBEREICH DER SATZUNG GEM. § 34 (2) BBauG.  
(VGL. ÜBERSICHT IN ANLAGE 1)



Vervielfältigungserlaubnis erteilt  
durch Katasteramt Helmstedt.

A1 814/80 Helmstedt, 25.9.1980

Innenbereichssatzung



Flur 3

Flur 1

Hinter dem Schläge

Im Dorfe

B-PLAN "AM KREITELBACH"

Vergrößerung 3 M 1:1500

Flur 8

Vergrößerung 4 M 1:500

**ANLAGE 2 ZUR SATZUNG GEM. § 34 ABS.2 BBauG.  
DER GEMEINDE INGELEBEN**

— RÄUMLICHER GELTUNGSBEREICH DER SATZUNG GEM. § 34 (2) BBauG.  
(VGL. ÜBERSICHT IN ANLAGE 1)

Vervielfältigungserlaubnis erteilt  
durch Katasteramt Helmstedt.  
A1 814/80 Helmstedt, 25.9.1980