









REINES WOHNGEBIET; OFFENE BAUWEISE;  
EINZELHÄUSER; 1 Vollgeschoss; GFZ = 0,4  
JE HAUS 1 EINSTELLPLATZ ODER 1 GARAGE;  
GARAGE AN DER GRENZE ZULÄSSIG.



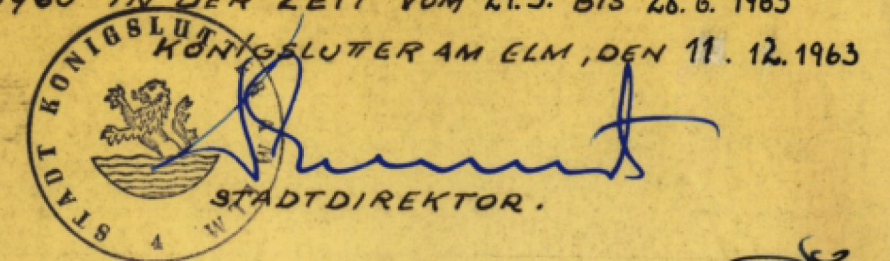
-  vorh. Strasse
-  gepl. Strasse
-  gepl. Strassengrenze
-  vorh. Grundstücksgrenze
-  gepl. Grundstücksgrenze
-  gepl. Baugrenze
-  gepl. private Freifläche
-  Wirkungsbereich des Planes

AUFGESTELLT: KÖNIGSLUTER AM ELM, DEN 20. 5. 1963

STADTBÄUAMT

*[Signature]*

HAT AUSGELEGEN GEM. § 2,6 DES BUNDESBAUGESETZES VOM  
23.6.1960 IN DER ZEIT VOM 29.5. BIS 28.6. 1963



BESCHLOSSEN ALS SATZUNG GEM. § 10 DES BUNDESBAUGESETZES  
IN VERBINDUNG MIT § 6 DER NIEDERSÄCHS. GE-  
MEINDEORDNUNG IN DER SITZUNG DES RATES  
AM 7. 11. 1963



GENEHMIGT GEM. § 11 DES BUNDESBAUGESETZES  
MIT VERFÜGUNG VOM 11.2.1964 -fIV 139/64-

BRAUNSCHWEIG, DEN 11.2.1964

DER PRÄSIDENT DES NIEDERS. VERWALT. BEZIRKS  
BRAUNSCHWEIG ABT. IC - HOCHBAU.

*[Signature]*



BEKANNTGEMACHT UND OFFENTLICH AUSGELEGT  
AM 28.2.1964 AB



*[Signature]*  
STADTDIREKTOR.

BEBAUUNGSPLAN KÖNIGSLUTER XVIII

„AM KLINKENBERG“

M.1:1000.

URKUNDE