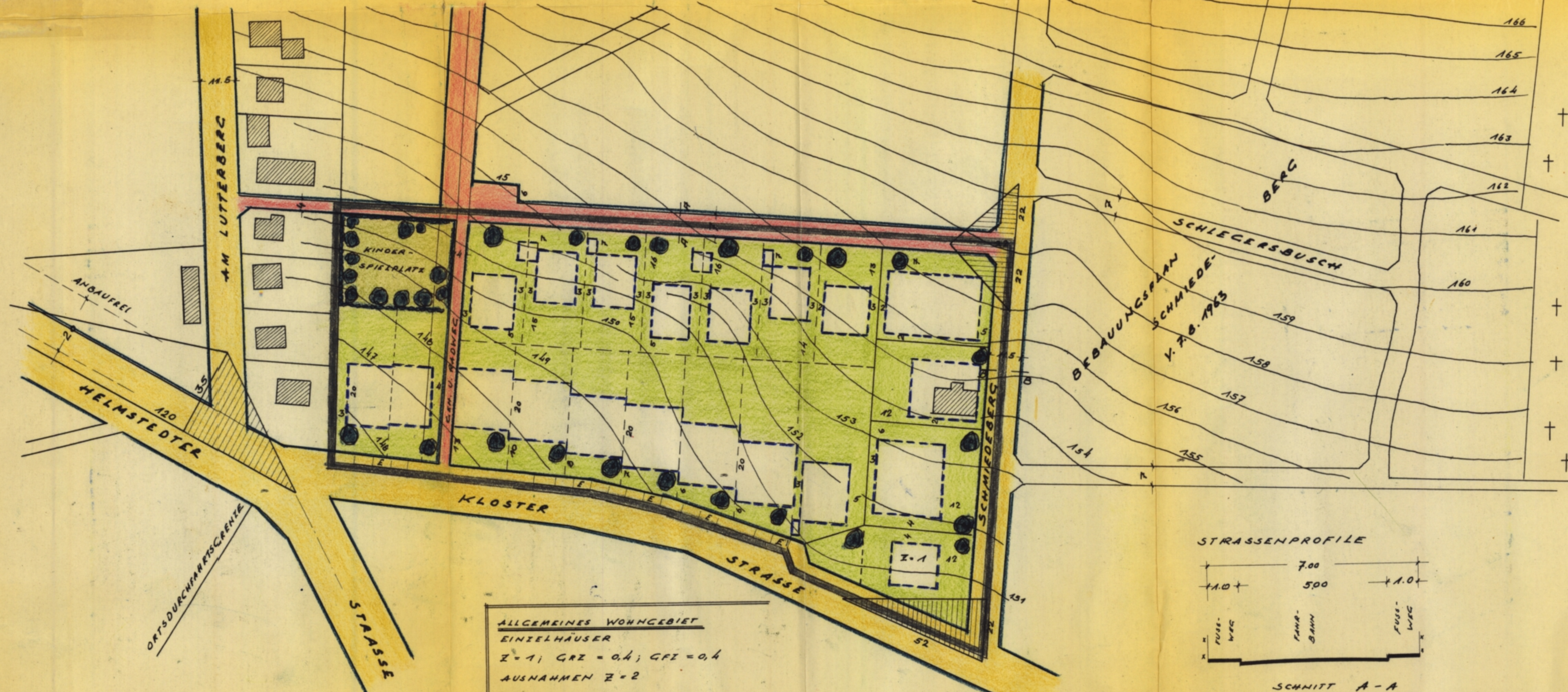



	VORH. WEGE ODER STRASSEN		CEPL. BAUGRENZEN
	CEPL. ORTSSTRASSEN		GRENZE DES PLANBEREICHES
	CEPL. STRASSENRENIE		VORH. GEBÄUDE
	SICHTWINKEL		CEPL. PRIVATE FREIFLÄCHEN
	VORH. GRUNDSTÜCKSGRENZE		CEPL. ÖFFENTL. FREIFLÄCHEN
	CEPL. GRUNDSTÜCKSGRENZE		ZU PFLANZENDE BÄUME
	ZU PFLANZENDE HECKE		ÖFFENTL. EINSTELLPLÄTZE

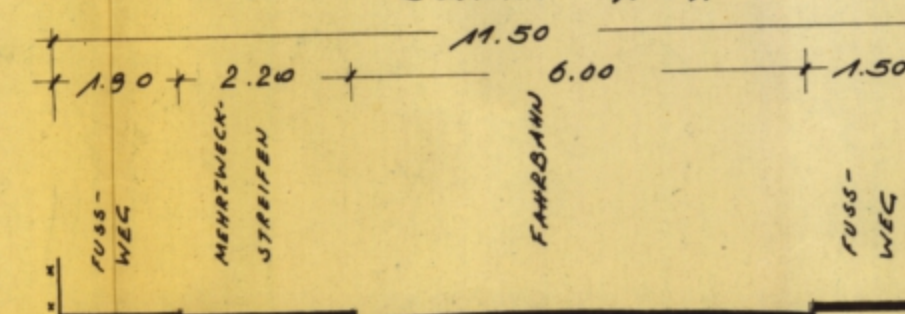


ALLGEMEINES WOHNGEBIET
EINZELHÄUSER
Z=1; GRZ=0,4; GFI=0,4
AUSNAHMEN Z=2
OFFENE BAUWEISE
GARAGEN AN DEN GRENZEN ZULÄSSIG
(HALBOFFENE BAUWEISE)
WENN § 13 ABS. 2 ODER 4a DER
R. G. O. ERFÜLLT WIRD

STRASSENPROFILE



SCNITT A-A




SCNITT B-B

M. 1:200

AUFGESTELLT: STADTBAUAMT KÖNIGSLUTTER
ORT: KÖNIGSLUTTER AM ELM DEN, 9. MÄRZ 1965

J. H. Fied
PLANVERFASSER

HAT AUSGELEGEN GEM. § 2 ABS. 6 DES B. BAUG.
VOM 1. APRIL 1965 BIS 30. APRIL 1965
ORT: KÖNIGSLUTTER DEN, 26. SEPT. 1966




BESCHLOSSEN ALS SATZUNG GEMÄSS § 40 DES B. BAUG.
VOM 23. JUNI 1960 (BCBL. I. S. 341) IN VERBINDUNG
MIT § 6 DER NIEDERS. GEMEINDEORDNUNG VOM 4. MÄRZ
1955 (NDS. GVBL. S. 55) IN DER SITZUNG DES RA-
TES DER STADT AM: 24. JUNI 1965
ORT: KÖNIGSLUTTER DEN, 13. SEPT. 1966

J. H. Fied
STADTDIREKTOR BÜRGERMEISTER

GENEHMIGT GEMÄSS § 41 DES BUNDESBAUG. MIT VERFÜGUNG
H. 340/66 VOM 13. 10. 1966
BRAUNSCHWEIG, DEN 13. 10. 1966

DER PRÄSIDENT DES NIEDERS. VERN.-
BEZ. BRAUNSCHWEIG, ABTEILUNG I-IV
HOCHBAU, DEZ. H. IV



BEKANNTGEMACHT AM: 14. NOVEMBER 1966
UND AUSGELEGT AB: 15. 11. 66 ABGEM. AM: 16. 12. 1966
GEMÄSS § 12 DES BUNDESBAUGESETZES
ORT: KÖNIGSLUTTER DEN, 21. XII. 66

GEMEINDE KÖNIGSLUTTER AM ELM



BEBAUUNGSPLAN LUTTERBERG -
TEIL KLOSTERSTRASSE
DER STADT KÖNIGSLUTTER AM ELM
LANDKREIS HELMSTEDT

M. 1:1000

URKUNDE