

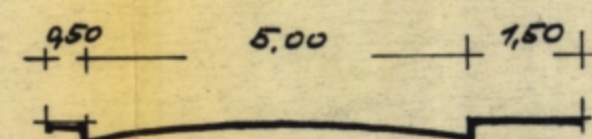
NACH SCHÖPPENSTEDT
KÖNIGSLUTTER
M. 1 : 25000

SCHÖPPENSTEDTER STRASSE
VON SCHÖPPENSTEDT

EINFAMILIEN-
HÄUSER
GESCHOSSZAHL 1-2
GESCH.FL.ZAHL 0,3
OFFENE BAUWEISE

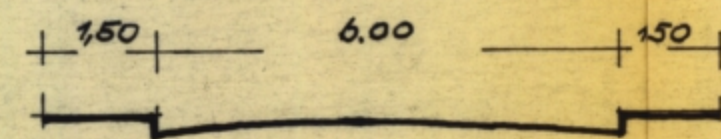
+

SCHNITT A-A



STRASSENPROFILE

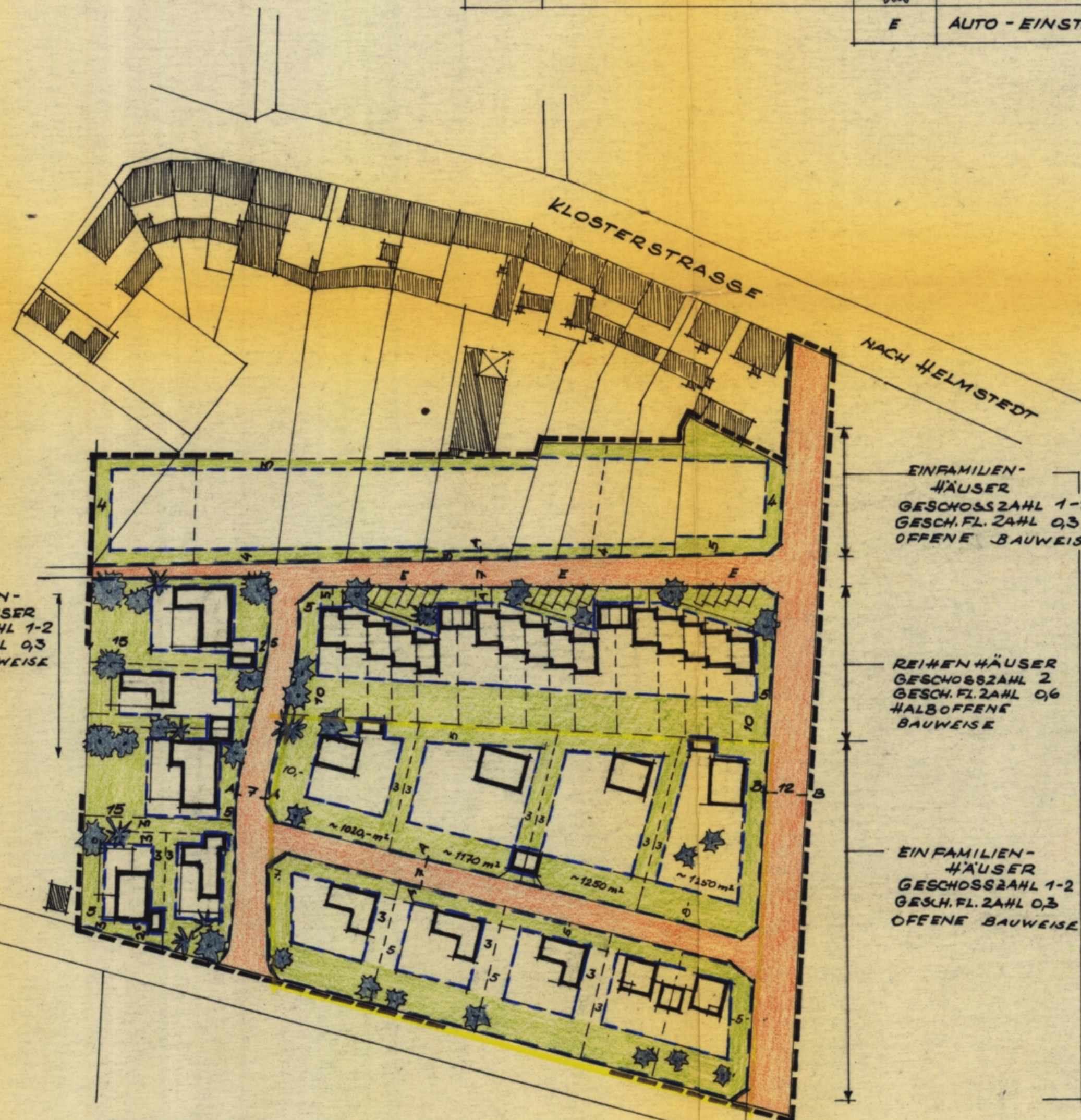
SCHNITT B-B



PLANUNTERLAGE:
ABZEICHNUNG AUS KATASTER-
UNTERLAGEN DES BAUMTES
KÖNIGSLUTTER.

PLANZEICHEN :

	VORHD. WEGE OD. STRASSEN		GEPL. BAUGRENZEN
	GEPLANTE ORTSSTRASSEN		GRENZE DES PLANBEREICHES
	GEPL. STRASSENABGRENZUNG		VORHD. GEBÄUDE
	GEPL. PRIVATE FREIFLÄCHEN		GEPL. GEBÄUDE
	GEPL. EIGENTUMSGRENZEN		ZU PFLANZENDE BÄUME
			AUTO - EINSTELLPLÄTZE



EINFAMILIEN-
HÄUSER
GESCHOSSZAHL 1-2
GESCH.FL.ZAHL 0,3
OFFENE BAUWEISE

REIHENHÄUSER
GESCHOSSZAHL 2
GESCH.FL.ZAHL 0,6
HALBOFFENE
BAUWEISE

EINFAMILIEN-
HÄUSER
GESCHOSSZAHL 1-2
GESCH.FL.ZAHL 0,3
OFFENE BAUWEISE

ALLGEMEINES
WOHNGEBIET

AUFGESTELLT: STADTBAUAMT KÖNIGSLUTTER
KÖNIGSLUTTER, DEN 21. FEBRUAR 1966

DER PLANFERTIGER

BETR. II VEREINFACHTE ÄNDERUNG DES BEBAUUNGSPLANES
"LUTTERBERG - TEIL SCHMIEDEBERG"
(GEMÄSS § 13 BBAUG. BGBL. I S. 341)

2. ZUSTIMMUNG GEM. § 13 ABS. 2 BBAUG.

NACHBARN:

NIEDERSÄCHSISCHE LANDESGESAMTSCHAFT
m. b. H.
ZWEIGNIEDERLASSUNG BRAUNSCHWEIG
i. V.

KATASTERAMT:

Katasteramt

STRASSENBAUAMT:

WASSERWIRTSCHAFTSAMT:

Wasserwirtschaftsamt Braunschweig
Außenstelle Helmstedt

LANDBAUAUSSENSTELLE:

BRAUNSCHWEIG, DEN 2. 2. 1966.

KREISBAUAMT:

BESCHLOSSEN AM 16. 3. 1967

ALS SATZUNG GEM. § 13 IN VERBINDUNG MIT § 2, ABS. 7 UND
§ 10 DES BUNDESBAUGESETZES IN DER FASSUNG VOM 23. 6. 1960
(BGBL. S. 54) IN VERBINDUNG MIT § 6 DER NIEDERS. GEMEINDEORD-
NUNG VOM 4. 3. 1955 (NOS. GVBL. S. 55) IN DER SITZUNG DES
RATES DER STADT KÖNIGSLUTTER AM ELM.

KÖNIGSLUTTER, DEN 5. Sept. 1967

BÜRGERMEISTER STADTDIREKTOR

URKUNDE