

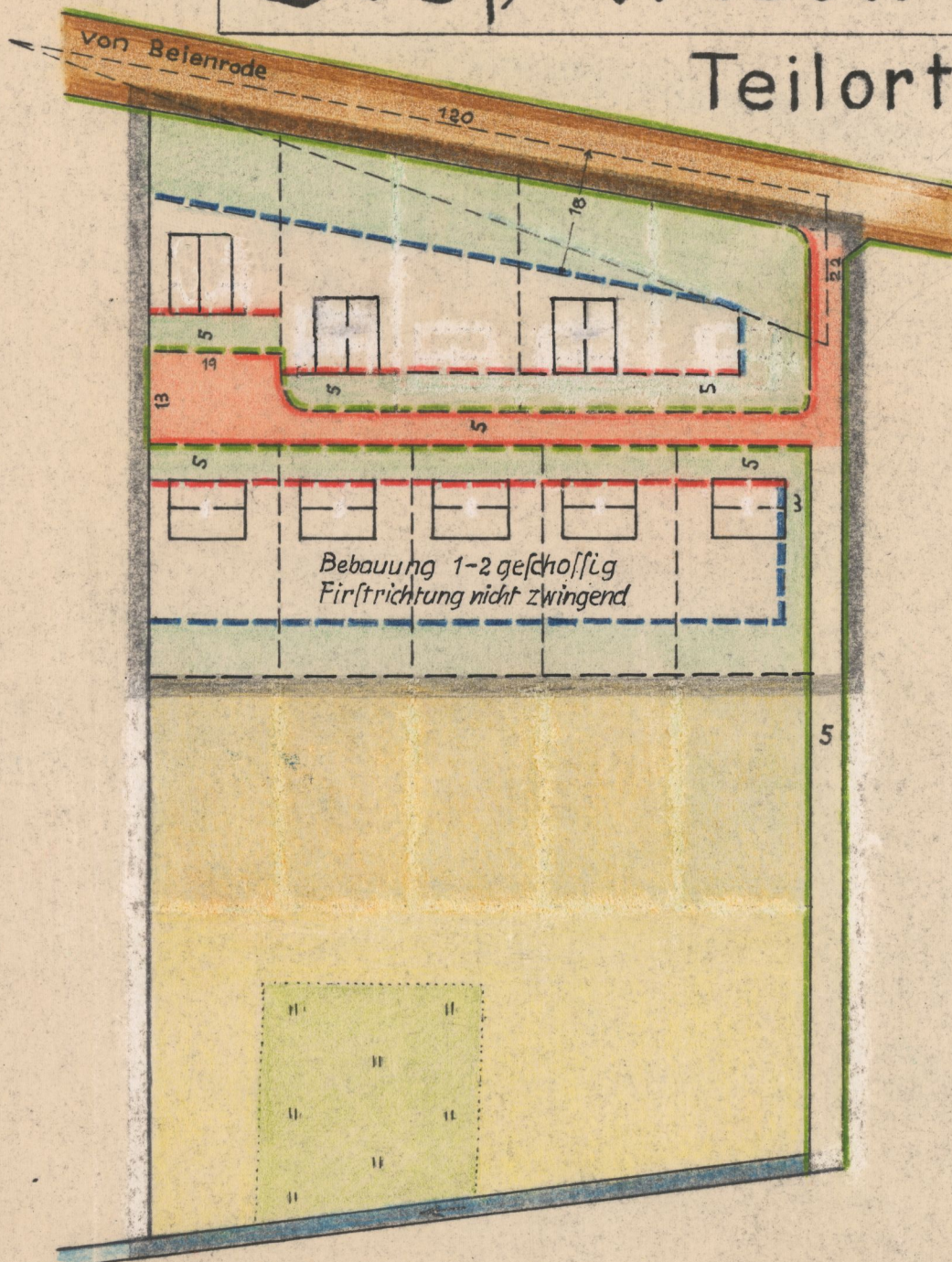
An der Beienroder Straße

BauNVO


nicht anwendbar

Groß Steinum (Ldkr. Helmstedt)

Teilorts - zugleich Aufbauplan "An der Beienroder Straße" (Flur 2)

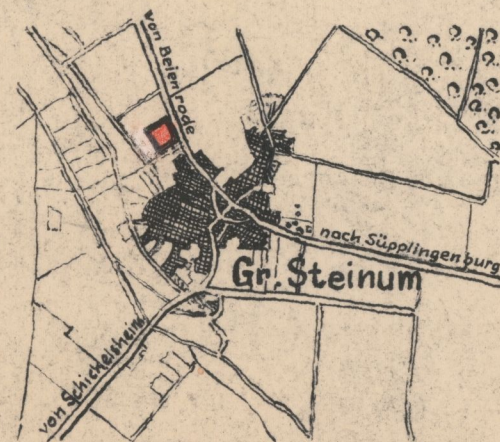


MASSTAB 1:1000



PLANZEICHEN:

- vorh. gepl.
- Flurstücksgrenze
- Straßenbegrenzung
- Graben
- Acker und Grünland
- Private Freifläche
- Öffentliche Verkehrsfläche
- Gebäude (mit Geschoszahl)
- Zwingende Baulinie
- Baugrenze
- Begrenzung d. Planungsraumes



LAGEPLAN 1:25000

Sitzung vom 8.8.61 in der Beienroder-Str.

Aufgestellt im Februar 1961. Erläuterungsbericht nebst Anlagen
sind Bestandteil dieses Planes.
Braunschweig, den 4. März 1961

Der Planverfasser:
Hans Auf

Beschlossen in der Sitzung des Rates der Gemeinde Groß Steinum am 1.3.1961



Für den Verwaltungsausschuß:
Bürgermeister
1. Beigeordneter

Dieser Plan hat in der Gemeinde Groß Steinum öffentlich ausgelegen
vom 7.3.61 bis 22.3.61

1. Beigeordneter

Überprüft: Straßenbauamt Helmstedt
Helmstedt, den 13. April 1961



Im Auftrage:
Regierungsbaurat

Genehmigt mit Verfügung Hiv vom 8.8.1961

Der Präsident des Niedersächsischen
Verwaltungsbezirks Braunschweig
Abteilung 1C - Hochbau
Im Auftrage:
Friedrich

Genehmigt: Helmstedt, den
Landkreis Helmstedt

Im Auftrage:

Festgestellt durch Beschluß des Rates der Gemeinde Groß Steinum
vom
Groß Steinum, den

Für den Verwaltungsausschuß:
Bürgermeister
1. Beigeordneter