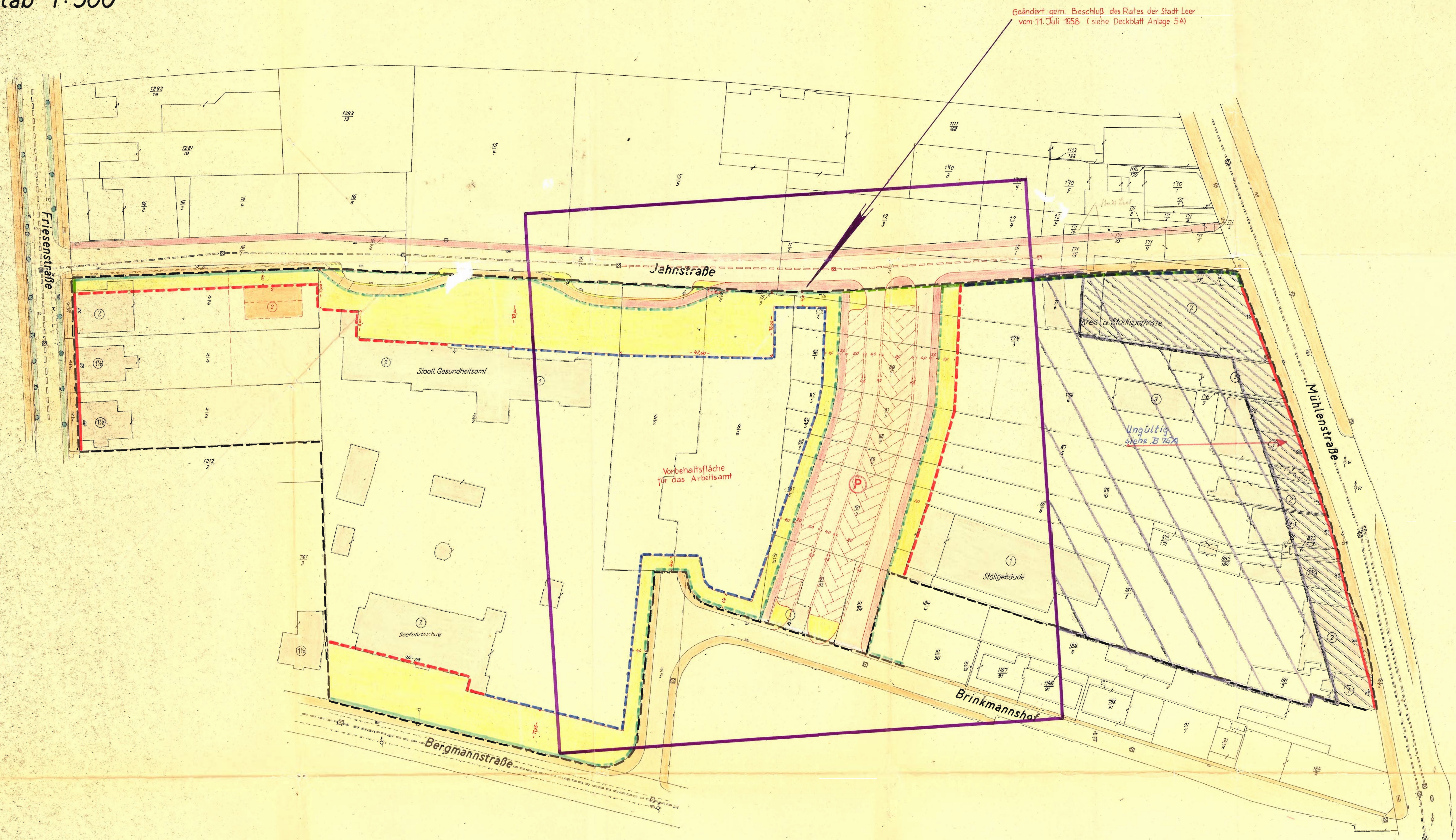


für ein Gebiet zwischen Jahnstraße, Bergmannstraße und Brinkmannshof
sowie Mühlenstraße und Friesenstraße.

Gemarkung Leer
Flur 20
Maßstab 1:500



Die Richtigkeit des Katasterplans
bescheinigt:

Leer, den 18. Dezember 1952
KATASTERAMT

Ergänzt : Leer , den 15. Sept. 1953
KATASTERAMT

Ergänzt: Leer, den 19. September 1955

KATASTERAMT

Ergänzt: Leer, den 28. Juni 1957

KATASTERAMT




















Die Richtigkeit der Planungsunterlage
in vermessungstechnischer Hinsicht gem.
Ziff. 9 des Erlasses des Niedersächsischen
Sozialministers vom 13.8.54 - G.Z. 30.30.27
(III - 2128154) - wird hiermit bescheinigt

Leer, den 28. Nov. 1958

KATASTERAMT

Ob. Reg. Verm. Rat

Zeichenerklärung

	Vorhandene Gebäude mit Geschöbshöhen		Flurstücksgrenze		Baufuchtlinie (Baugrenze) festzustellen		Grenze des Durchführungsplan-gebietes		Stationierung für Längenprofil		Mischleitung		Wasserleitung		Gasleitung		Einsteigschacht		Wasserschieber		Hydrant, unterirdisch		Gaschieber		Vorgarten		Fuhrbahn, vorhanden		Fuhrbahn, geplant		Fußweg, vorhanden		Fußweg, geplant		Baumreihe		Straßen- u. Baufuchtlinie festgesetzt		Straßen- u. Baufuchtlinie (Baugrenze) festzustellen
---	--------------------------------------	---	------------------	---	---	---	---------------------------------------	---	--------------------------------	---	--------------	--	---------------	---	------------	---	-----------------	---	----------------	---	-----------------------	---	------------	---	-----------	---	---------------------	---	-------------------	---	-------------------	---	-----------------	---	-----------	---	---------------------------------------	---	---

Aufgestellt:
Leer, den 10. März 1958

polizeilich und verkehrs-
eilich zugestimmt.
den 10. März 1958

Beschlossen gem. § 10 des Nieders
Aufbaugesetzes in der Fassung
des 3. Änderungsgesetzes
vom 20. Dezember 1957
Leer, den 18. April 1958

Der Durchführungsplan hat aus-
gelegen gem. § 11 des Nieders.
Aufbaugesetzes in der Fassung
des 3. Änderungsgesetzes
vom 20. Dezember 1957
in der Zeit vom Mittwoch, den 31.
April 1958, bis einschl. Donner-
stag, den 29. Mai 1958

Genehmigt gemäß § 11 Abs. 2 des Gesetzes zur Durchführung der Ortsplanung und des Aufbaus in den Gemeinden (Aufbaugesetz) in der Fassung des 3. Änderungsgesetzes vom 20.12.1957
Aurich, den 20. November 1958
Der Regierungspräsident

Festgestellt
gemäß § 11 Abs. 2 des Nieders. Aufbaugesetzes
in der Fassung des 3. Änderungsgesetzes vom
20. Dezember 1957

DER BÜRGERMEISTER DER STADTDIREKTOR

Anlage 5^A

Jahnstraße

Vorbehaltsfläche
für das Arbeitsamt

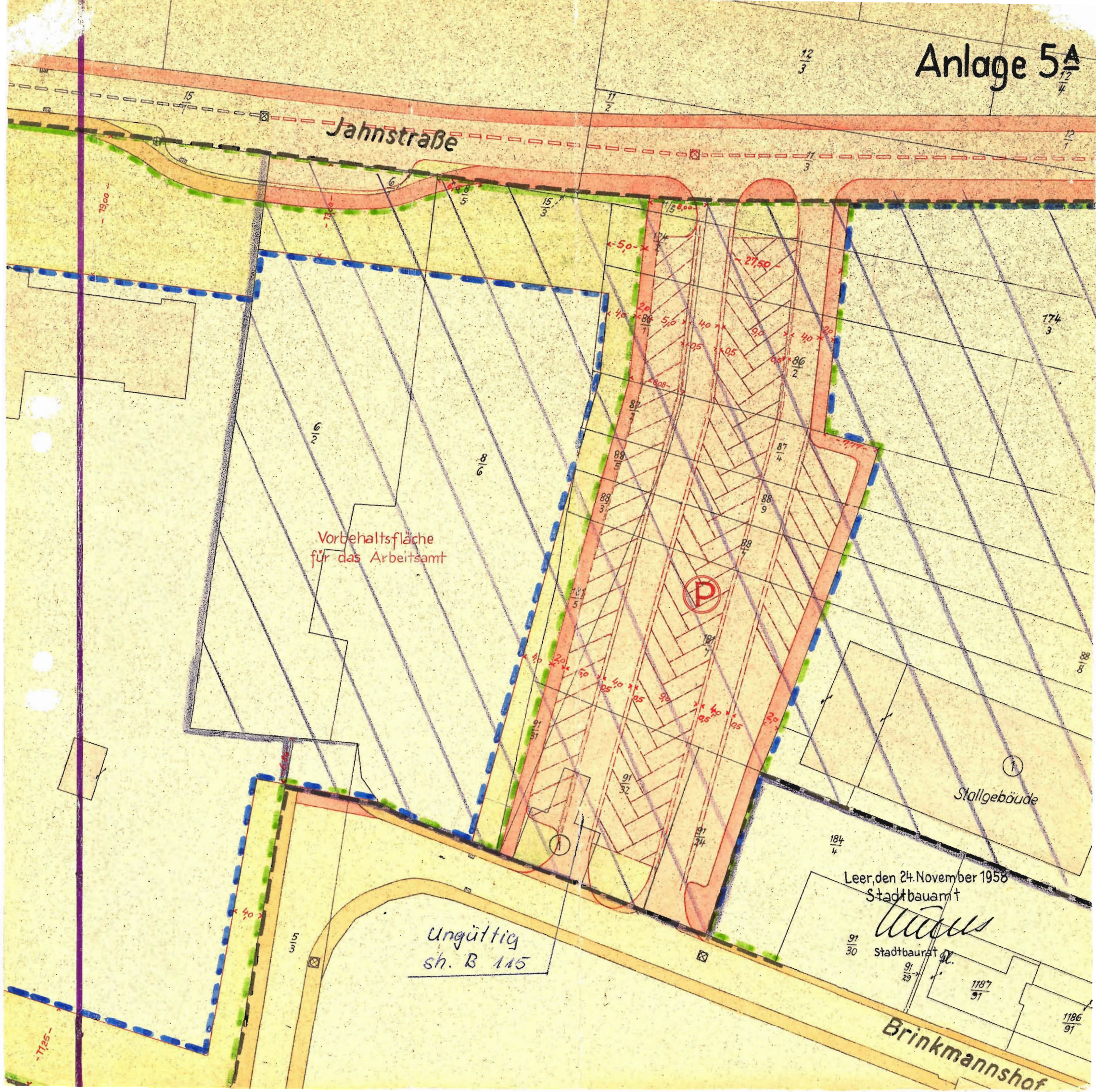
Ungültig
sh. B 115

Leer, den 24. November 1958
Stadtbauamt

Stadtbaurat

Brinkmannshof

Stallgebäude



V. Versorgungs-
leitungen:

An der Südseite des Parkplatzes ist eine Kanalisationsleitung vorgesehen, \varnothing 25 cm, die für die Entwässerung des Parkplatzes vorgesehen ist.

Die Versorgung der Beleuchtungskörper erfolgt durch Erdkabel.

VI. Nutzung:

Für die Häuser an der Mühlenstraße sowie an der Friesenstraße gilt weiterhin der Baunutzungsplan.

Auf der Westseite der Jahnstraße ist auf der Parzelle 4/6 und 4/4 ein 2-geschossiges Wohngebäude, Bauklasse II, vorgesehen. An das Staatliche Gesundheitsamt schließt das Arbeitsamt an. Beide Gebäude sind Planungen des Staatshochbauamtes. Das Gesundheitsamt steht bereits. Das Arbeitsamt soll zum größten Teil 3-geschossig, Bauklasse III, gebaut werden.

VII. Kosten:

Die durch den Ausbau der Straße (Parkplatz) entstehenden Kosten einschl. Grunderwerb werden nach den Bestimmungen des Gesetzes betr. die Anlegung und Veränderung von Straßen und Plätzen in Städten und ländlichen Ortschaften vom 2. Juli 1875 (G.S. 1875 S. 561) in der Fassung des Art. I des Wohnungsgesetzes vom 28. März 1918 (G.S. 1918 S. 23)