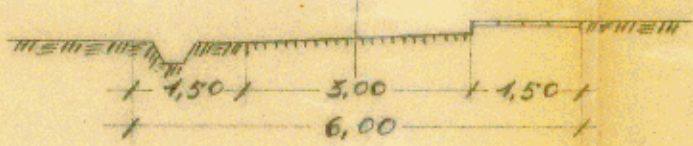
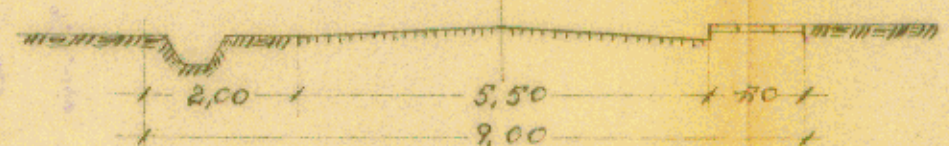
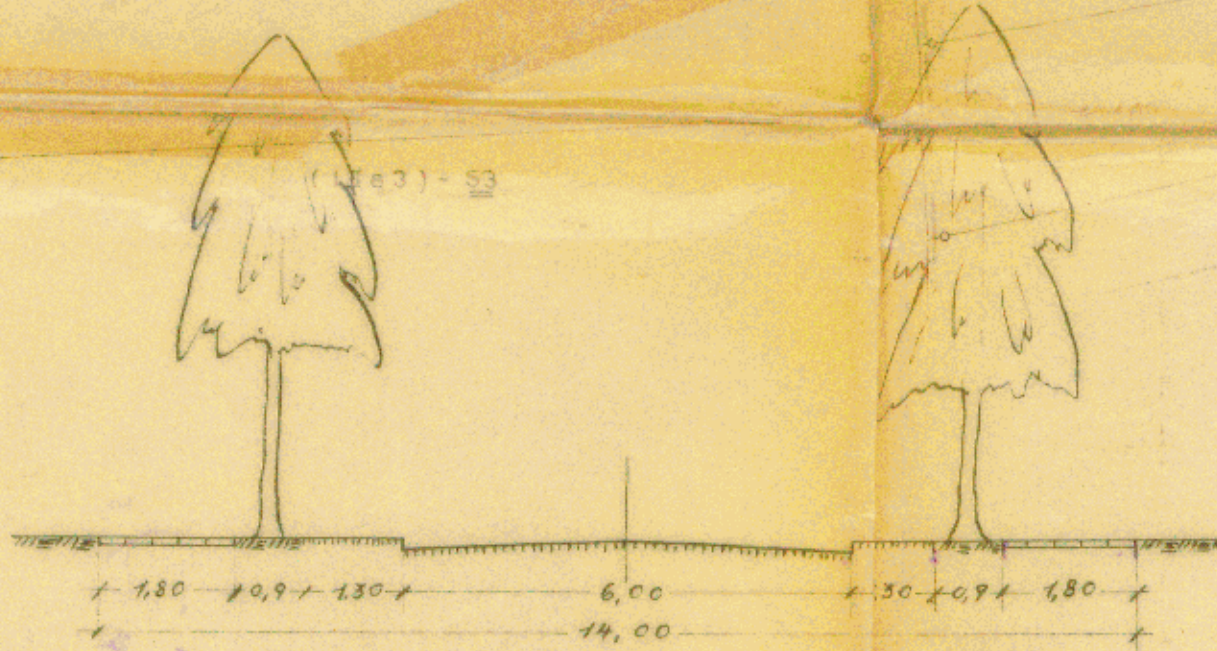
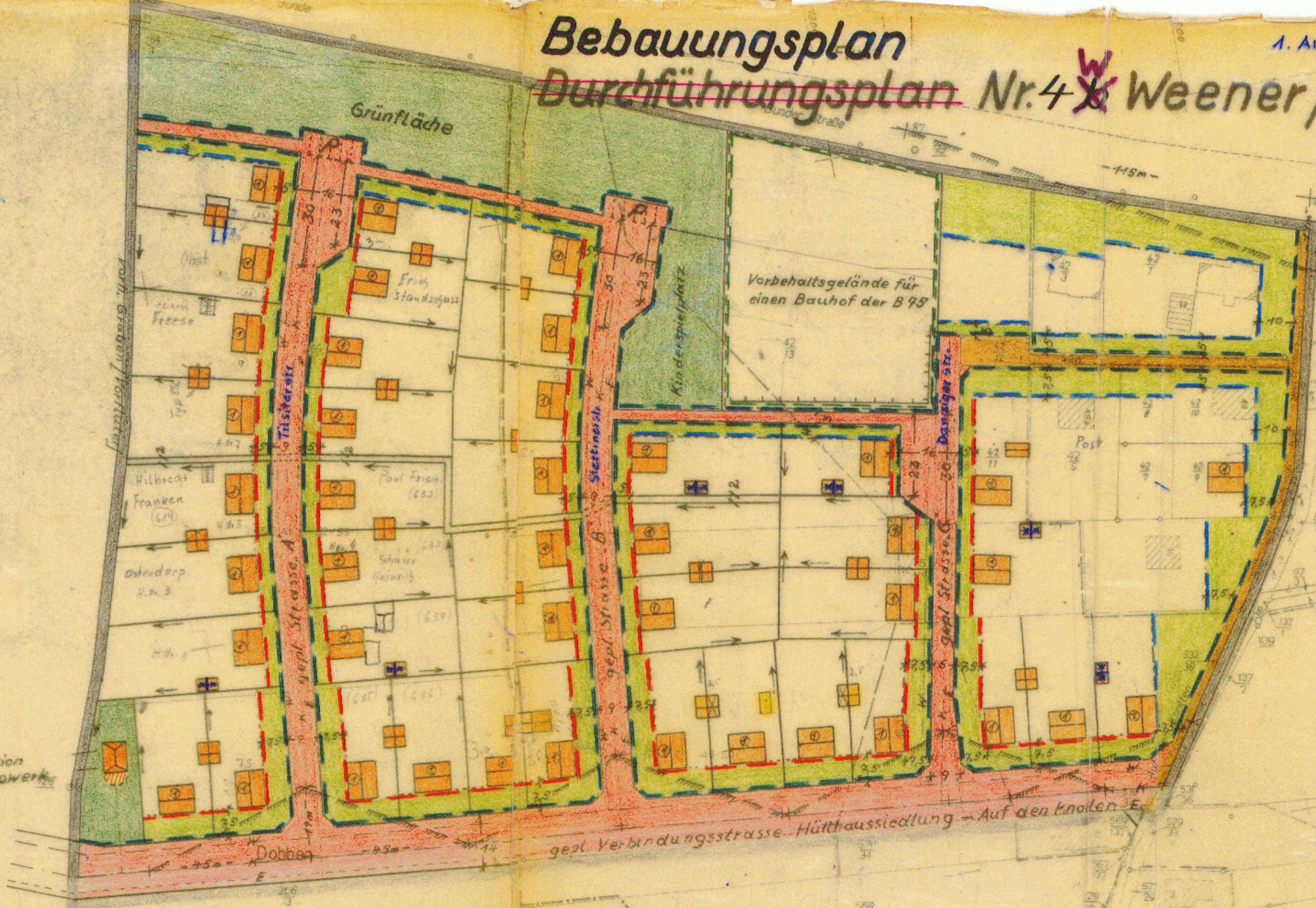


Bebauungsplan

Durchführungsplan Nr. 4 Weener/Ems

1. Ausfertigung

75



Zeichenerklärung:

- Grenze des Plangebietes
- Strassenbegrenzungslinie
- Zwingend Baulinie
- Baugrenz
- Öffentlich Freifläche
- Private Freifläche
- Öffentlich Verkehrsfläche, vorhanden
- Öffentlich Verkehrsfläche, geplant
- Bebauung, vorhanden
- Bebauung, geplant, mit Angabe der Geschoszahl
- Begrenzung des Vorbehaltsgebietes, Bauhof der B 95
- z.B. +30 Terrainhöhe vorhanden
- ▽ z.B. +30 Terrainhöhe neu festzusetzen
- Schmutzwasserkanal, geplant
- Wasserleitung, geplant
- Elt-Kabe, geplant
- Graben für Oberwasser
- P Parkplatz
- Zu- und Abfahrtsverbot
- Sichtdreieck

Ergänzend beschlossen
gemäß § 10 des Bundesbaugesetzes vom 23. Juni 1960
durch Ratsbeschluss vom 8. August 1961

Bürgermeister



Stadtdirektor

a) Die Richtigkeit der Planungsunterlage
in vermessungstechnischer Hinsicht gem.
Ziff. 9 des Erlasses des Niedersächsischen
Sozialministers vom 13.8.54 - G.Z. 30.30.27
(III-2128/54) wird hiermit bescheinigt:
Leer, den 196

Katasteramt

O. Reg. Verm. Rat

b) Aufgestellt:
Weener, den 5. August 1960

Stadtdirektor

c) Beschlossen
gemäß § 10 des Nds. Aufbaugesetzes
in der Fassung vom 20.12.1957
durch Ratsbeschluss vom 7. März 1961
Weener, den - 8.12.1961

Bürgermeister Stadtdirektor

d) Hat ausgelegt
gemäß § 11 des Nds. Aufbaugesetzes
in der Fassung vom 20.12.1957
in der Zeit vom 6. 4. bis 15. 5. 1961
Weener, den 16. Mai 1961

Stadtdirektor

f) Festgestellt
gemäß § 11[2] des Nds.
Aufbaugesetzes in der
Fassung vom 20.12.1957
durch Ratsbeschluss
vom
Weener, den

Bürgermeister Stadtdirektor

e) Genehmigungsvermerk des
Reg. Präsidenten:

Genehmigt
gemäß § 10 des Bundesbaugesetzes
vom 23. Juni 1960 (BGBLIS 341)
Aurich, den 21. Februar 1962
Der Regierungspräsident
-I/H-
Im Auftrag:
Regierungspräsident

Bekanntmachung
zur Rechtskraft gemäß § 12
BBauG erfolgt
am 15. März 1962

Flur 20 Gemarkung Weener Maßstab 1:1000

Bestandsplan
zum Durchführungsplan

Ausgefertigt Leer, den 24. Juni 1960
Katasteramt
K.B. Nr. 1/500, 74. 14

Beglaubigt Leer, den 196
Katasteramt
K.B. Nr. 1/

Ergänzt Leer, den 196
Katasteramt
K.B. Nr. 1/