





VERVIELFÄLTIGUNG VERBOTEN

**PLANZEICHNERLEISTUNG**

- SONSTIGE FESTSETZUNG**
-  GRENZE DES RAUMLICHEN GELTUNGSBEREICHES DER ÄNDERUNG
  -  OFFENTLICHE VERKEHRSFLÄCHEN MIT BEGRENZUNGSLINIE
  -  GRUNFLÄCHEN (OFFENTLICH)
  -  PFL = SCHUTZPFLANZUNG GEM § 9(1) 25 BBAUG  
ANZULEGENDE BAUMBEPFLANZUNG GEM § 9(1) 25 BBAUG



Bestandsplan gefertigt:  
 Leer, den 9. 5. 1980  
 Katasteramt  
*Leier*  
 Verm. Direktor

V(IP) 13/80

Ergänzt und beglaubigt:  
 Leer, den  
 Katasteramt

V(P)

Die Planunterlage entspricht dem Inhalt des Liegenschaftskatasters und weist die städtebaulich bedeutsamen baulichen Anlagen sowie Straßen, Wege und Plätze vollständig nach (Stand vom ...). Sie ist hinsichtlich der Darstellung der Grenzen und baulichen Anlagen geometrisch einwandfrei.

Die Übertragbarkeit der neu zu bildenden Grundstücksgrenzen in die Öffentlichkeit ist einwandfrei möglich.

Leer, den  
 Katasteramt

AUF GRUND DER §§ 6 UND 40 DER NIEDERSÄCHSISCHEN GEMEINDEORDNUNG (NGO) VOM 18.10.1977 (NDS GVBL S 497) IN VERBINDUNG MIT DEN §§ 2, 9 UND 10 DES BUNDESBAUGESETZES (BBAUG) IN DER FASSUNG VOM 18.06.76 DER BAUNUTZUNGSVERORDNUNG (BAUNVO) IN DER FASSUNG VOM 15.9.1977 UND DER PLANZEICHENVERORDNUNG VOM 15.1.1955.

HAT DER RAT DER STADT WEENER AM 13.03.1981 DIE AUS NEBENSTEHENDEN ZEICHNERISCHEN UND FOLGENDEN TEXTLICHEN FESTSETZUNGEN BESTEHENDE SATZUNG BESCHLOSSEN

**KENNZEICHNUNG, NACHRICHTLICHE ÜBERNAHMEN U. HINWEISE**

GEMÄSS § 9(18) BBAUG WIRD NACHRICHTLICH DARAUF HINGEWIESEN, DASS MASSNAHMEN ZUR VERWIRKLICHUNG DES PLANES EINSCHLIESSLICH DER KOSTEN DER DURCHFÜHRUNG IN DER BEGRÜNDUNG VOM 13.03.1981 DARLEGT SIND

ORDNUNGSWIDRIG HANDELT, WER GEMÄSS § 6(2) NGO U. § 156 BBAUG VORSÄTZLICH O. FAHRLÄSSIG DIESER SATZUNG ZUWIDERHANDELT DIE ORDNUNGSWIDRIGKEIT KANN MIT EINER GELDBUSSE BIS ZU 5000,- DM GEAHNDET WERDEN


DIESE SATZUNG TRITT MIT DER BEKANNTMACHUNG IN KRAFT. GLEICHZEITIG TRETEN ALLE ENTGEGENSTEHENDEN FESTSETZUNGEN DES URSPRUNGSPLANES AUSSER KRAFT

**1. ÄNDERUNG ZUM BEBAUUNGSPLAN NR. 42 W (VEREINFACHTE ÄNDERUNG GEM. § 13 BBAUG) „AM SCHULZENTRUM“ DER STADT WEENER**

LANDKREIS LEER / OSTFRL. M 1:1000

DER RAT DER STADT WEENER HAT AM 13.03.1981 GEMÄSS § 2(1) BBAUG IN DER FASSUNG VOM 18.8.1976 (BGBl. I S. 2256) DIE AUFSTELLUNG DIESER PLANES BESCHLOSSEN.


WEENER DEN 26. AUGUST 1982

*Leier* (TEICHMANN) BÜRGERMEISTER  
 (TEICHMANN) STADTDIREKTOR

DER BESCHLUSS WURDE AM ... OFFENTLICH BEKANNTMACHT (TEICHMANN) STADTDIREKTOR


DIE ÄNDERUNG IST GEMÄSS § 13 BBAUG AM 13.03.1981 DURCH DEN RAT DER STADT WEENER ALS SATZUNG BESCHLOSSEN WORDEN.

WEENER DEN 26. AUGUST 1982

*Leier* (TEICHMANN) BÜRGERMEISTER  
 (TEICHMANN) STADTDIREKTOR

DAMIT IST DIE ÄNDERUNG IN KRAFT GETRETEN GEMÄSS § 12 BBAUG AUF GRUND DER BEKANNTMACHUNG VOM 01.07.1982 IM AMTSBLATT FÜR DEN LANDKREIS LEER

WEENER DEN 26. AUGUST 1982

*Leier* (TEICHMANN) BÜRGERMEISTER  
 (TEICHMANN) STADTDIREKTOR