

A. Bekanntmachungen des Landkreises Leer	Seite
--	-------

■ Amt III/63

Genehmigungsverfahren nach dem Bundes-Immissionsschutzgesetz; Wegfall des Erörterungstermins 99

B. Bekanntmachungen der Städte, Gemeinden, Samtgemeinden und Verbände	Seite
---	-------

■ Stadt Weener

3. Änderung des Bebauungsplanes Nr. 42 W „Am Schulzentrum“ gemäß § 13 a BauGB in Textform und
1. Änderung des Bebauungsplane Nr. 123 W „Landsburg Teilbereich A“ gem. § 13 a BauGB in Textform 99 – 100

Satzung über die Erhaltung baulicher Anlagen und der Eigenart des Gebietes (Erhaltungssatzung) 100 – 101

■ Gemeinde Hesel

2. Änderung des Bebauungsplanes Nr. 34 „Hesel-Nordost“ mit örtlichen Bauvorschriften über Gestaltung 101 – 102

■ Gemeinde Uplengen

Satzung zur 5. Änderung des Bebauungsplanes Nr. 11.2 „Industrie- und Gewerbegebiet an der August-
fehner Straße“ in der Ortschaft Jüßberde 102

Satzung über die 4. Änderung des Bebauungsplanes Nr. 8.16 „Westlich der Hasenburgstraße“ in der
Ortschaft Remels 102 – 103

C. Sonstiges	Seite
--------------	-------

■ Stadtwerke Leer AöR

Haushaltssatzung für das Haushaltsjahr 2009 104

■ Behörde für Geoinformation, Landentwicklung und Liegenschaften Aurich

Öffentliche Bekanntmachung in der Flurbereinigung Weenermoor; Ausführungsanordnung 104 – 105

Für die Richtigkeit
Stadt Weener (Ems)
(Der Bürgermeister
J. A. Damm)

Öffentliche Bekanntmachung des Amtes 63

Genehmigungsverfahren nach dem Bundes-Immissionsschutzgesetz

Wegfall des Erörterungstermins

Im Genehmigungsverfahren zur Erteilung einer Änderungsgenehmigung gemäß § 16 (1) Bundes-Immissionsschutzgesetz (BImSchG) für die Erweiterung und Inbetriebnahme einer Anlage zum Halten von Masthähnchen auf dem Betriebsgrundstück in 26842 Ostrhauderfehn, Farnweg, Gemarkung: Potschausen, Flur: 14, Flurstück: 5,

Antragsteller GePo mbh & Co. KG, Hauptstraße 4, 26169 Gehlenberg, für folgende Maßnahmen: Erweiterung der Ställe und Erhöhung der Anzahl der Mastplätze von 189.398 auf 199.970 Plätze zum Halten von Masthähnchen mit einem Lebendgewicht bis 1,5 kg, alternativ von 142.048 auf 149.976 Mastplätze zum Halten von Masthähnchen bis 2,0 kg Lebendgewicht,

gebe ich hiermit öffentlich bekannt:

Der für den 20. August 2009 anberaumte Erörterungstermin findet nicht statt.

Das geplante Vorhaben wurde gemäß § 10 Abs. 3 BImSchG sowie § 9 des Gesetzes über die Umweltverträglichkeitsprüfung (UVPG) öffentlich bekannt gemacht. Der Antrag auf Erteilung der Genehmigung und die hierzu eingereichten Unterlagen lagen in der Zeit vom 25.05.2009 bis 24.06.2009 zur Einsichtnahme beim Landkreis Leer sowie bei der Gemeinde Ostrhauderfehn zur Einsichtnahme öffentlich aus.

Etwaige Einwendungen gegen das Vorhaben wurden innerhalb der Einwendungsfrist nicht erhoben. Mit Ablauf der Einwendungsfrist sind alle Einwendungen ausgeschlossen, die nicht auf besonderen privatrechtlichen Titeln beruhen.

Daher ist die Durchführung eines Erörterungstermins gem. § 10 Abs. 6 BImSchG sowie gem. § 9 Abs. 1 Satz 3 UVPG i.V.m. §§ 73 Abs. 6, 67 Abs. 2 Nr. 1 VwVfG entbehrlich.

Leer, den 22.07.2009

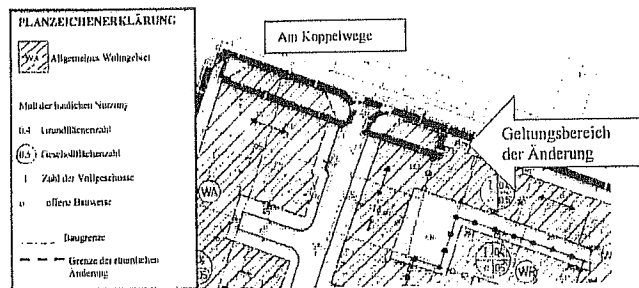
Landkreis Leer
Der Landrat

Bauleitplanung der Stadt Weener (Ems)

3. Änderung des Bebauungsplanes Nr. 42 W „Am Schulzentrum“ gemäß § 13a BauGB in Textform

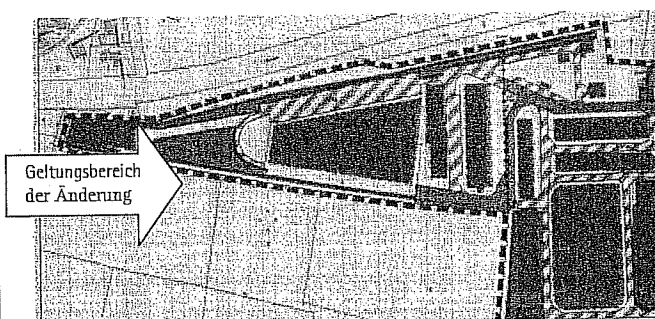
Der Rat der Stadt Weener (Ems) hat in seiner Sitzung am 25.06.2009 die 3. Änderung des Bebauungsplanes Nr. 42 W „Am Schulzentrum“ gemäß § 13a BauGB in Textform als Satzung beschlossen. Der Änderungsbe-

reich beinhaltet u. a. die Umwandlung einer privaten Grünfläche in eine überbaubare Fläche (Allgemeines Wohngebiet). Der Geltungsbereich ist dem nachstehenden Kartenausschnitt zu entnehmen.



1. Änderung des Bebauungsplanes Nr. 123 W „Landsburg“ Teilbereich A“ gemäß § 13 BauGB in Textform

Der Rat der Stadt Weener (Ems) hat in seiner Sitzung am 25.06.2009 die 1. Änderung des Bebauungsplanes Nr. 123 W „Landsburg“ gemäß § 13 BauGB in Textform als Satzung beschlossen. Der Änderungsbereich beinhaltet u. a. die Ergänzung des Nutzungskataloges um Lagerräume, Büroräume, Musikveranstaltungen, Flohmärkte usw. Der Geltungsbereich ist dem nachstehenden Kartenausschnitt zu entnehmen.



Die 3. Änderung des Bebauungsplanes Nr. 42 W „Am Schulzentrum“ gemäß § 13a BauGB in Textform und die 1. Änderung des Bebauungsplanes Nr. 123 W „Landsburg“ gemäß § 13 BauGB in Textform einschl. Begründungen liegen vom Tage der Ausgabe dieses Amtsblattes im Rathaus der Stadt Weener, Osterstraße 1, 26826 Weener, Zimmer 33, öffentlich aus. Sie können während der Dienststunden oder außerhalb dieser Zeit nach Vereinbarung von jedermann eingesehen werden. Ebenfalls jedermann kann über deren Inhalt Auskunft verlangen.

Mit dieser Bekanntmachung werden die 3. Änderung des Bebauungsplanes Nr. 42 W „Am Schulzentrum“ gemäß § 13a BauGB in Textform und die 1. Änderung des Bebauungsplanes Nr. 123 W „Landsburg“ gemäß § 13 BauGB in Textform gemäß § 10 BauGB rechtsverbindlich.

Es wird darauf hingewiesen, dass gem. §§ 233 Abs. 2 i. V. m. 215 BauGB in der zur Zeit gültigen Fassung

- a) eine Verletzung der in § 214 Abs. 1 Satz 1 bis 3 BauGB näher bezeichneten Verfahrens- und Formvorschriften,
- b) eine beachtliche Verletzung der Vorschriften über das Verhältnis der Änderungen der Bebauungspläne unter der Berücksichtigung des § 214 Abs. 2 und 2a) BauGB und
- c) nach § 214 Abs. 3 Satz 2 BauGB gemäß § 215 Abs. 1 BauGB beachtliche Mängel des Abwägungsvorgangs,

nur dann unbeachtlich sind, wenn sie nicht innerhalb eines Jahres seit dieser Bekanntmachung schriftlich gegenüber der Stadt Weener (Ems) geltend gemacht worden ist. Der Sachverhalt, der die Verletzung von Verfahrens- und Formvorschriften oder den Mangel der Abwägung begründen soll, ist darzulegen.

Auf die Vorschriften des § 44 Abs. 3 Satz 1 und 2 sowie Abs. 4 des Baugesetzbuches (BauGB) über die fristgemäße Geltendmachung etwaiger Entschädigungsansprüche für durch die Bebauungsplanänderungen entstandenen Eingriffe in eine bisher zulässige Nutzung und deren Erlöschen wird hingewiesen.

Weener, den 03.08.2009

Stadt Weener (Ems)
Der Bürgermeister

Bekanntmachung der Stadt Weener (Ems)

Satzung über die Erhaltung baulicher Anlagen und der Eigenart des Gebietes (Erhaltungssatzung)

Aufgrund des § 172 Abs. 1 Satz 1 Nr. 1 des Baugesetzbuches (BauGB) i. d. F. vom 23.09.2004 (BGBl. I S. 2414), zuletzt geändert durch Artikel 1 des Gesetzes vom 21.12.2006 (BGBl. I S. 3316) und des § 40 der Nds. Gemeindeordnung (NGO), hat der Rat der Stadt Weener folgende Satzung beschlossen:

§ 1 Erhaltung baulicher Anlagen

1. Zur Erhaltung der städtebaulichen Eigenart des Gebietes aufgrund seiner städtebaulichen Gestalt bedarf im räumlichen Geltungsbereich dieser Satzung der Rückbau, die Änderung, die Nutzungsänderung sowie die Errichtung baulicher Anlagen der Genehmigung.
2. Die Genehmigung wird grundsätzlich durch die Gemeinde erteilt. Ist eine bauaufsichtliche Genehmigung erforderlich, wird die Genehmigung durch die Baugenehmigungsbehörde im Einvernehmen mit der Gemeinde erteilt.
3. Die Genehmigung darf nur versagt werden, wenn die bauliche Anlage allein oder im Zusammenhang mit anderen baulichen Anlagen das Ortsbild, das Stadtbild oder das Landschaftsbild prägt oder von städtebaulicher, insbesondere geschichtlicher oder künstlerischer Bedeutung ist. Die Genehmigung

zur Errichtung einer baulichen Anlage darf nur versagt werden, wenn die städtebauliche Gestalt des Gebietes durch die beabsichtigte bauliche Anlage beeinträchtigt wird.

§ 2 Räumlicher Geltungsbereich

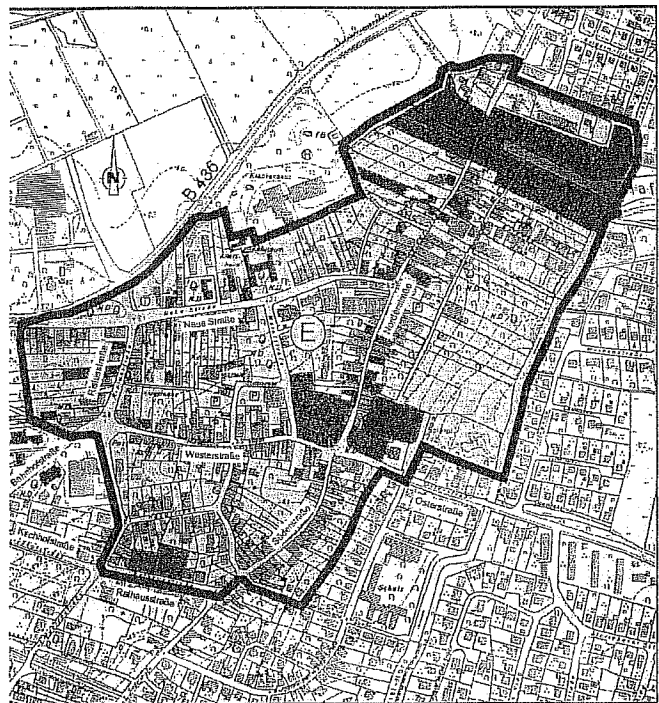
Für den räumlichen Geltungsbereich dieser Erhaltungssatzung ist der Lageplan vom 29.04.2009 maßgebend. Dieser ist Bestandteil der Satzung.

§ 3 In-Kraft-Treten

Diese Satzung tritt mit der ortsüblichen Bekanntmachung nach § 10 Abs. 3 BauGB in Kraft.

Weener, den 25.06.2009

Stadt Weener (Ems)
Der Bürgermeister



Stadt Weener

Osterstraße 1 26826 Weener
Tel.: 04951 / 305 - 0 Fax.: 04951 / 305 - 50

Erhaltungssatzung der Stadt Weener Maßstab 1 : 5000

29.04.2009

Planzeichenerklärung



Baudenkmale



Umgrenzung von
Erhaltungsbereichen

Gemäß § 6 der Nieders. Gemeindeordnung in der Fassung vom 28.10.2006 in der z. Z. gültigen Fassung wird die Satzung über die Erhaltung baulicher Anlagen und der Eigenart des Gebietes (Erhaltungssat-

