

33V
BEBAUUNGSPLAN NR. X - UTHÖRN
VELLAGE
LANDKREIS LEER / OSTFRIESLAND

VERBINDLICHER BAULEITPLAN NACH DEM BUNDESBAU-GESETZ VOM 23. JUNI 1960



ZEICHENERKLÄRUNGEN der Festsetzungen

- A-F GELTUNGSBEREICH DES PLANVERFAHRENS
- X X ~~BESTEHENDE GRENZEN~~
- X X ~~NEUE GRENZEN~~
- X X ~~ZUFÜHRENDE GRENZEN~~
- öffentliche VERKEHRSFLÄCHEN *Strassenbegrenzungslinien.*
- BESTEHENDE VERKEHRSFLÄCHEN
- BAULAND
- ÜBERBAUBARE FLÄCHEN
- ZWINGENDE BAULINIEN
- *Stellung der Gebäude (Firststrichung)*
- GEPLANTE BEBAUUNG EINGESCHOSSIG
- VORHANDENE BEBAUUNG
- GEPLANTE KFZ-EINSTELLPLÄTZE (OFFEN)
- GEPLANTE GARAGEN (GGBF. VORERST OFFENER ST.)
- GEPLANTE STRASSENBELEUCHTUNG
- OBERFLÄCHENWASSER

ART DER BAULICHEN NUTZUNG:
KLEINSIEDLUNGSGEBIET
EINZELHÄUSER, OFFENE BAUWEISE

MASS DER BAULICHEN NUTZUNG:
ANZAHL DER GESCHOSSE: 1
GRUNDFLÄCHENZAHL: 0,2
GESCHOSSFLÄCHENZAHL: 0,2
MINDESTGRUNDSTÜCKSFLÄCHE: 900 qm

AUFGESTELLT:
IM AUFTRAG UND IM EINVERNEHMEN MIT DER GEMEINDE VELLAGE
OLDENBURG, DEN 18. SEPTEMBER 1962
ARCHITEKT AURICH - BÜRO FÜR ORTSPLANUNGEN

ANGEKOMMEN UND ZUR AUSLEGUNG BESCHLOSSEN:
IN DER GEMEINDERATSSITZUNG VOM 9. 6. 1962
VELLAGE, DEN 9. 6. 1962

Garmann *Garmann*
BÜRGERMEISTER RATHERR *gem. Birckhor*

AUSGELEGEN:
GEMÄSS § 2 DES BUNDESBAUGESETZES (BBAUG.) VOM
23. JUNI 1960 IN DER ZEIT VOM 28. 11. 1962 BIS 29. 12. 1962
VELLAGE, DEN 20. 12. 1962

Garmann *Garmann*
BÜRGERMEISTER RATHERR *gem. Birckhor*

BESCHLOSSEN:
ALS SATZUNG GEMÄSS § 10 BBAUG. DURCH BESCHLUSS DES
GEMEINDERATES VOM 13. 11. 1962
VELLAGE, DEN 13. 11. 1962

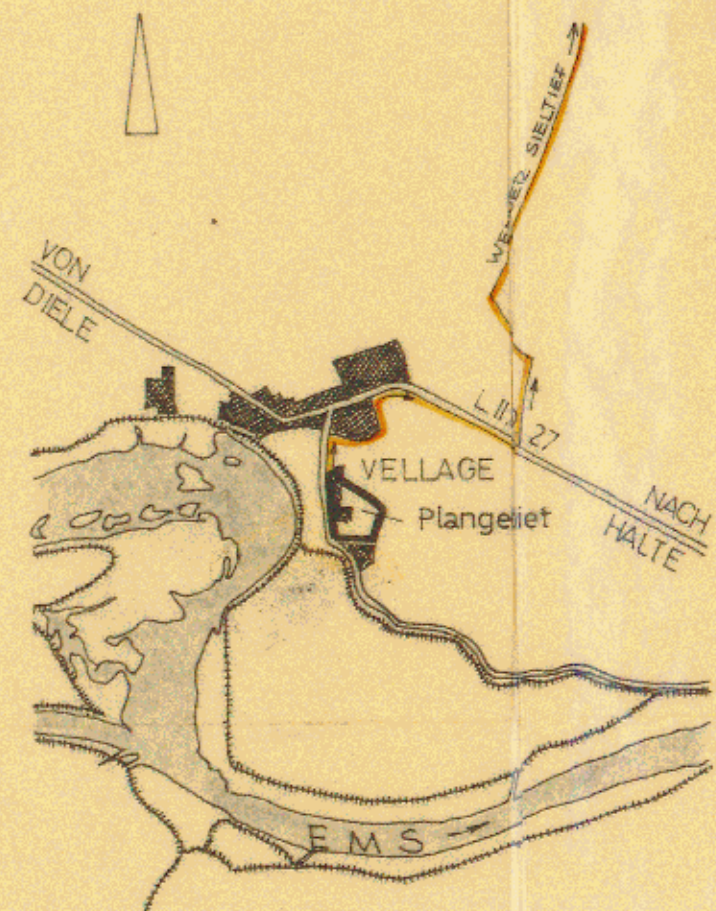
Garmann *Garmann*
BÜRGERMEISTER RATHERR *gem. Birckhor*

GESEHEN!
LEER, DEN 14. 10. 1962
LANDKREIS LEER - DER OBERKREISDIREKTOR
I.A.

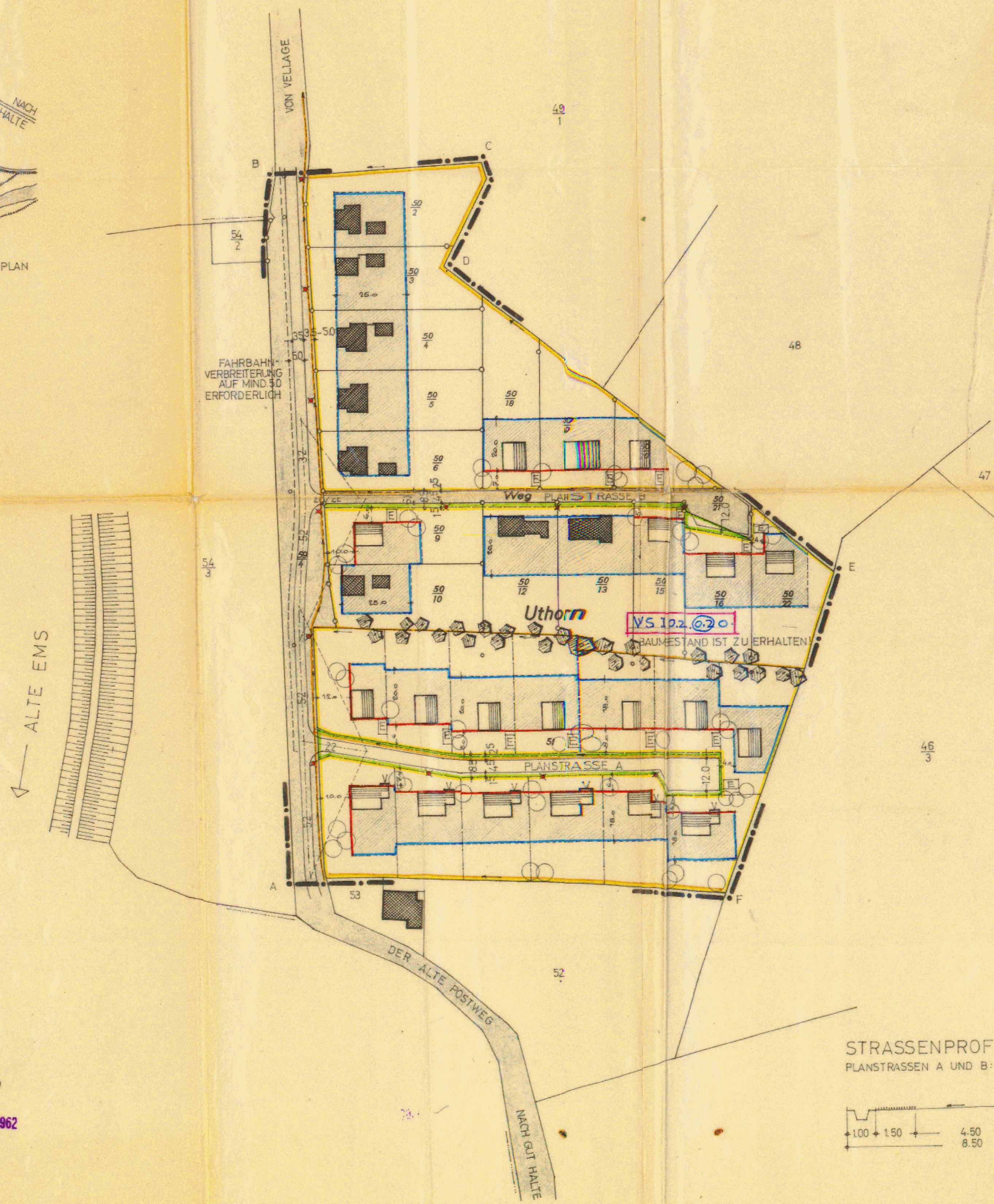
GENEHMIGT NACH § 11 BBAUG.
MIT VERFÜGUNG 222-84-2 (2296) 66 VOM 14. 10. 1962
AURICH, DEN 14. 10. 1962
DER REGIERUNGSPRÄSIDENT
I.A.

BEKANNTMACHUNG
ZUR RECHTSKRAFT GEMÄSS § 12 BBAUG. ERFOLGT
VELLAGE, DEN 14. 10. 1962

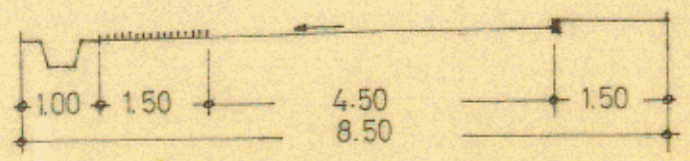
BÜRGERMEISTER



LAGEPLANSKIZZE UND ENTWÄSSERUNGSPLAN
MASSSTAB 1: 25000



STRASSENPROFILE
PLANSTRASSEN A UND B:



FÜR DEN GELTUNGSBEREICH DES PLANVERFAHRENS:

Die Richtigkeit der Planungsunterlage in vermessungstechnischer Hinsicht entspricht den Anforderungen des RdErl. des Nds. MfVfuK vom 12.9.1961 (Nds. M. Bl. S. 942)

Leer, den 10. OKT. 1962
Katasteramt
Ob. Reg. Verm. Rat



Flur 7 Gem. Vellage

Maßstab 1:1000

Planungsunterlage

Ausgefertigt Leer, den 20. August 1962
Katasteramt
KBI 86/82 TII. II Ob. Reg. Verm. Rat