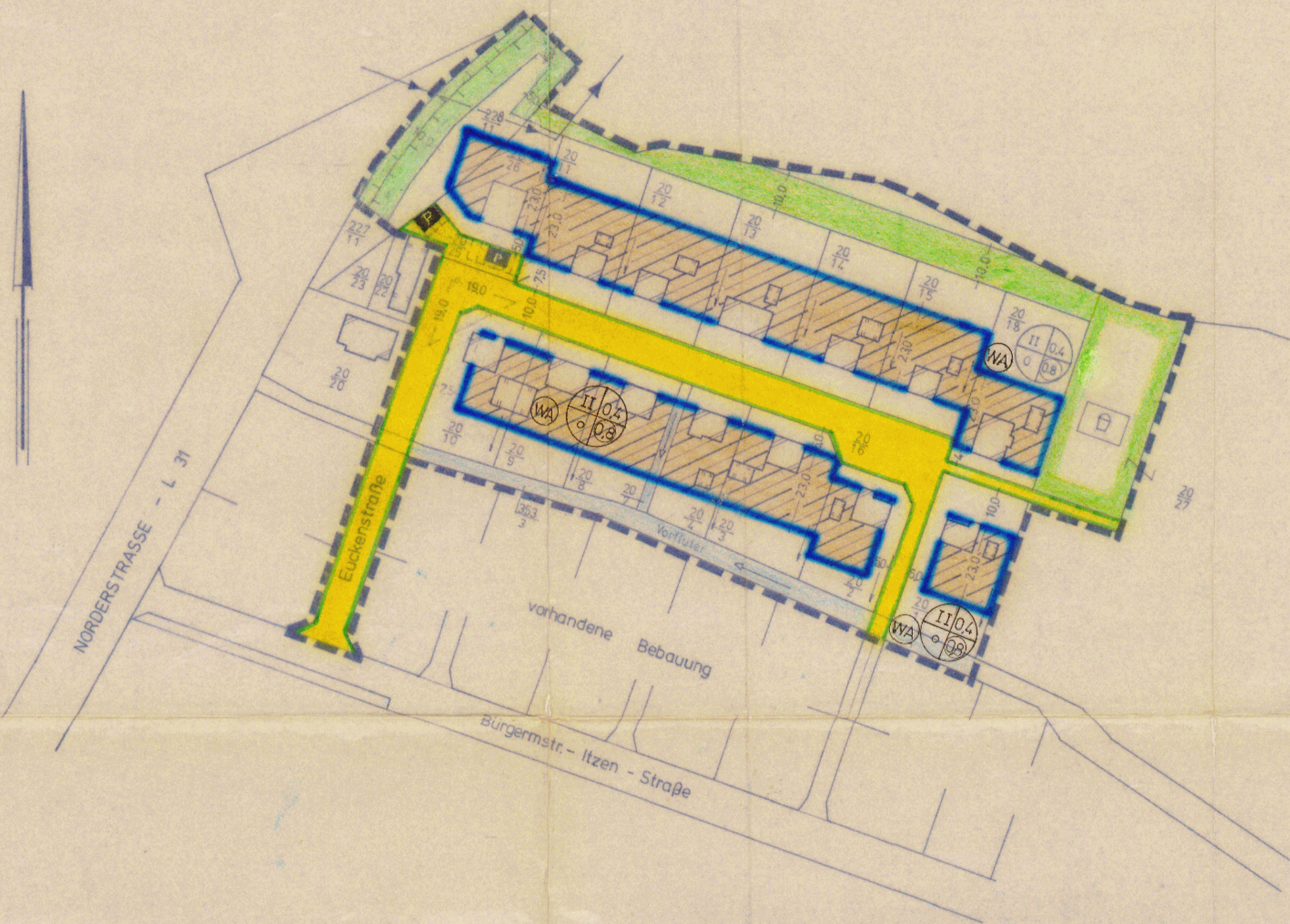


Bebauungsplan Nr.9 W

"NÖRDLICH DER NORDRANDSIEDLUNG"
FÜR DIE STADT WEENER (EMS)



- ZEICHENERKLÄRUNG
- ALLGEMEINES WOHNGEBIET (ÜBERBAUBARE GRUNDST.FLÄCHE)
 - II GESCHOSSZAHL (HÖCHSTGRENZE)
o OFFENE BAUWEISE
0.4 GRZ GRUNDFLÄCHENZAHL } HÖCHSTGRENZE
0.8 GFZ GESCHOSSFLÄCHENZAHL }
 - GRENZE DES RÄUMLICHEN GELTUNGSBEREICHES DES BEBAUUNGSPLANES
 - BAUGRENZE
 - ÖFFENTLICHE VERKEHRSFLÄCHEN MIT BEGRENZUNGSLINIE
 - PARKFLÄCHEN 20 KV-LEITUNG
 - SICHTDREIECK, BEWUCHS ÜBER 0,80m UNZULÄSSIG
 - GRÜNFLÄCHEN KINDERSPIELPLATZ
ZU,- UND AUSFAHRTVERBOT

NEUFASSUNG DES BEBAUUNGSPLANES 9 W DER STADT WEENER (EMS)

DER RAT DER STADT WEENER HAT AM 19 JUNI 1974 GEMÄSS § 2 (1) BBauG VOM 23.6.1960 (BGBl. I S. 341) DIE AUFSTELLUNG DIESES PLANES BESCHLOSSEN.


WEENER, DEN 5. AUG 1974
  
 BÜRGERMEISTER STADTDIREKTOR

DER BEB.-PLAN MIT BEGRÜNDUNG HAT EINEN MONAT VOM 15. AUG 1974 BIS 14. SEP 1974 EINSCHLIESSLICH, ÖFFENTLICH AUSGELEGEN. ORT UND ZEIT DER ÖFFENTL. AUSLEGUNG WURDEN AM 25. JUNI 1974 ORTSÜBLICH BEKANT-GEMACHT.

WEENER, DEN 28. NOV 1974

 STADTDIREKTOR

DER BEBAUUNGSPLAN IST GEMÄSS § 10 BBauG AM 27. NOV 1974 DURCH DEN RAT DER STADT WEENER ALS SATZUNG BESCHLOSSEN WORDEN

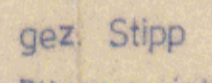
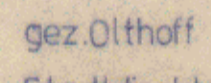
WEENER, DEN 17. FEB 1975
  
 BÜRGERMEISTER STADTDIREKTOR

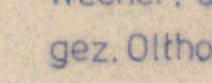
Genehmigt
 gemäß § 11 des Bundesbaugesetzes
 vom 23. Juni 1960 (BGBl. I S. 341)
 den 7. April 1975
 Regierungspräsident
 24402 (236 170)
 im Auftrage:

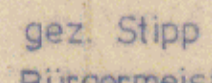
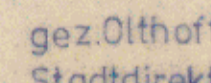

DIE MIT DER VORSTEHENDEN VERFÜGUNG DES HERRN REGIERUNGSPRÄSIDENTEN AUSGESPROCHENE GENEHMIGUNG DES BEB.-PLANES IST GEM. § 12 BBauG. AM 2. Juni 1975 IM AMTSBLATT DES LANDKREISES LEER ÖFFENTL. BEKANT GEMACHT WORDEN. DAMIT IST DER BEB.-PLAN IN KRAFT GETRETEN.

WEENER, DEN 3. Juni 1975

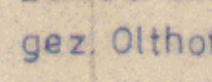
 STADTDIREKTOR

Angenommen und zur Auslegung beschlossen in der Sitzung des Rates der Stadt Weener vom 18.4.1962
 Weener, den 25.4.1962
 gez. Stipp  Bürgermeister
 gez. Olthoff  Stadtdirektor

Hat ausgelegen im Entwurf gemäß § 2 des Bundesbaugesetzes (BBauG) vom 23.6.1960 in der Zeit vom 1.6. bis 1.7. 1962
 Weener, den 5.7.1962
 gez. Olthoff  Stadtdirektor

Als Satzung gemäß § 10 des BBauG durch Ratsbeschluss vom 11.6.1963 beschlossen
 Weener, den 12.6.1963
 gez. Stipp  Bürgermeister
 gez. Olthoff  Stadtdirektor

Genehmigungsvermerk.
 Gemäß § 11 des Bundesbaugesetzes vom 23. 6. 1960 (BGBl. I S. 341)
 Aurich, den 10.7.1963
 Der Regierungspräsident
 I / H im Auftrage
 54a 2 (191) gez. Busacker
 (Siegel) Regierungsbaurat

Bekanntmachung zur Rechtskraft gemäß § 12
 BBauG. erfolgt am 3. 8. 1963
 gez. Olthoff  Stadtdirektor

Die Planunterlage entspricht dem Inhalt des Liegenschaftskatasters und weist die städtebaulich bedeutsamen baulichen Anlagen sowie Straßen, Wege und Plätze vollständig nach (Stand vom 24. 2. 75)
 Sie ist hinsichtlich der Darstellung der Grenzen und der baulichen Anlagen geometrisch einwandfrei.


 Leer, den 24. 2. 75
 Katasteramt
 n. V. 
 Verm. Rat