



AUF GRUND DES § 1 ABS 3 DES § 8 DES BAUREGELNDRUCHES I BAUGE VOM 21.10.1961 I BEBL I S. 2291 ZULETZT GEÄNDERT
DURCH _____ AM _____ 19____ UND DER §§ 4 & 6 UND 30 DER NIEDERSACHSISCHEN
BAUREGELN VOM 06.06.1966 NDS. OVB. S. 197 I ZULETZT GEÄNDERT DURCH _____ VOM _____
19____ UND S. _____ N. M. & 30 DER NIEDERSÄCHSISCHEN GEMEINDEORDNUNG L. V. VOM 22.02.1972 NDS. OVB. S. 2291
ZULETZT GEÄNDERT DURCH _____ VOM _____ NDS. OVB. S. _____ MIT DER RAT-
GEBUNG DER Stadt Weener (Ems) DER BAUREGELNDRUCH die 1. ÄNDERUNG
DES BEBAUUNGSPLANES NR. 54 W „Altstadt“ BEZIEHEND AUF DER PLANZEICHNUNG UND DEN NACHSTEBENDEN BEZUG-
NEHMENDEN TEXTUELLEN FESTLEGTUNGEN SOWIE DEN NACHSTEBENDEN BEZUGNEHMENDEN GRÜNDLICHEN BAUWIRTSCHAFTLICHEN
BEZUGNEHMENDEN ALZ KATUNG BESCHLOSSEN

[Signature]
Haken
BÜRGERMEISTER



Teichmann
STADTDIREKTOR

2) Streichen, wenn Bebauungsplan ohne örtliche Bauvorschriften über die Gestalt

3.1. Nichtzutreffendes streichen

DER RAT DER STADT WAT IN SEINER SITZUNG AM 04.07.1989 DER 1. HÄNDERUNG
NR. 54 W. HAT IN BEZUG AUF DIE AUFSTELLUNG DES BEBAUUNGSPLANES
BESCHLOSSEN DER AUFSTELLUNGSEBSCHLUSS IST DEMASS 12 ADR 1 RAUGE AM
ORTSBUCH BEZÄHMTERMACHT.
Wiener, 12.06.1990
(Teichmann)
STADTDIREKTOR

DIE VERVIELFÄLTIGUNG IST NUR FÜR EIGENE, NICHTGEWERBLICHE ZWECKE GESTATTE
(§ 13 ABS. 4 NDS. VERMESSUNGS- U. KATASTERGESETZ VOM 2. JULI 1985-NDS.GVBL.
S. 187) KATASTERAMT LFR.

DIE PLANUNTERLAGE ENTSPRICHT DEM INHALT DES LIEGENSCHAFTSKATASTERS UND WEIST DIE STÄDTEBAULICH BEDUTSAMEN BAULICHEN ANLAGEN SOWIE STRASSEN, WEGE UND PLATZ E VOLLSTÄNDIG NACH (STAND VOM 10.07.89).

SIE IST HINSICHTLICH DER DARSTELLUNG DER GRENZEN UND DER BAULICHEN ANLAGEN GEOMETRISCH EINWANDFREI.

DER ÜBERTRAGBARKEIT DER NEU ZU BILDENDEN GRENZEN IN DIE ÖRTLICHKEIT IST EINWANDFREI MÖGLICH.

KATASTERAMT LEER
.....
VERMESSUNGSDIREKTOR



Weener, DEN Juni 198
Stadt Weener (Ems)
Der Stadtdektor
J.A. (Fokken)

der 1. Änderung
DIE ZUSTIMMUNG DES RATES DER STADT ZUM ENTWURF DES BEHAUPTUNGSPLANES UND DER BEGRÜNDUNG ERFOLGTE IN DEN SITZUNGEN AM 28. 11. 1983
DIE DAUER DER ÖFFENTLICHEN AUSLEGUNG GEMÄSS § 3 Abs 2 DABO WURDEN ORTSFOLGEND BEKANNTGEMACHT AM 18. / 20. 01. 1984

DER ENTWURF DES BEDAUUNGSPLANES UND DIE BEGRÜNDUNG HABEN OFFENTLICH AUSGELEGT
VOM 26.01.90 BIS 27.02.1990 VOM BIS

Weener
 (Teichmann)
 STADTDIREKTOR

DEN 12.06.1999
 Weener (E)

DER RAT DER STADT HAT DEN BEBAUUNGSPLAN NACH PRÜFUNG DER BEDENKEN UND ANREGUNGEN GEMÄSS § 3 ABS. 2 BA
IN SEINER SITZUNG AM 20.03.1990 ALS SATZUNG (§ 10 BAUGB) SOWIE DIE BEGRÜNDUNG BESCHLOSSEN

Weener DEN 12.06.1930

[Signature]
(Haken)
BÜRGERMEISTER



(Teichmann)

IM ANZEIGEVERFAHREN HABE ICH MIT VERFÜGUNG (AZ 50a-6102-5914/54-CU-2) VOM HEUTIGEN TAGE (UNTER AUFLAGE 1) MIT MASSGABEN GEMÄSS § 11 ABS. 2 BAUDR. IN VERBUNDUNG MIT § 1 ABS. 1 UND 4 BAUDR. AUFGENOMMEN FÜR DIE IM BEZUGNAHMEN BEZUGNEHRE KANTONALE GEMACHTEN TEILE 11 KEINE VERLETZUNG VON RECHTSSCHRIFTEN GELTEND GEMACHT.

OUTER BUSH DEN 13.07.19



- 1) Nichtzutreffendes streichen
- 2) Zutreffende höhere Verwaltungsbehörde einzeichnen

DER BEWAUUNGSPLAN IST DAMIT AM 15.08.1990 RECHTSVERPFLICHTET GEWORDEN

Weener, DEN 17.08.1990

(Teichmann)
STÄDTDIREKTOR

x | Nichtzutreffendes streichen

INNERHALB EINES JAHRES SEIT BEKANNTMACHUNG DES BEBAUUNGSPLANES IST EINE VERLETZUNG DER IN § 214 ABS. 1 SATZ 1 NR. 1 UND
DAUIG BEZEICHNETEN VERFAHRENS- UND FORMVORSCHRIFTEN BEIM ZUSTANDKOMMEN DES BEBAUUNGSPLANES NICHT¹¹
- GELTEND GEMACHT WORDEN.

DEN





STADTDIREKTOR

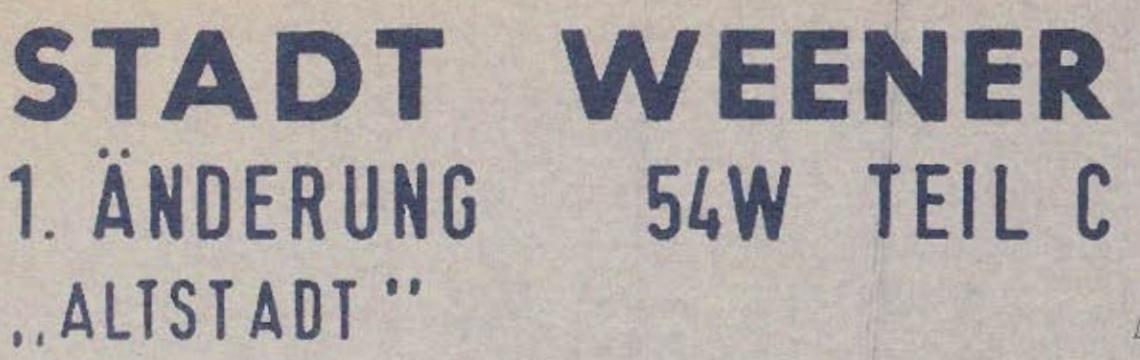
INNERHALBE VON SIEBEN JAHREN SEIT BEKANNTMACHUNG DES BEBAUUNGSPLANES SIND MANGEL DER ABWAGUNG BEIM ZUSTANDERKOMMEN
DES BEBAUUNGSPLANES NICHT ¹¹ - GELTEND GEMACHT WORDEN.

1) Nichtzutreffendes streichen

ÖFFENTLICHE VERKEHRSFLÄCHE

SONSTIGE FESTSETZUNGEN

 FUSSWEG
 MIT LEITUNGSRECHTEN ZU BELASTENDE FLÄCHE
 ZU GUNSTEN DER ANLIEGER
 GRENZE DES RÄUMLICHEN GELTUNGSBEREICHES



ÜBERSICHTSPLAN M 1:5000

Planunterlage

Planunterlage	gefertigt	am	10.07.89
Katasteramt	Leer	V(P)	29/89