

GEMEINDE HUDE (OLDB)

Bebauungsplan Nr. 15 e

2. Änderung

Dezember 1993



NWP • Planungsgesellschaft mbH • Gesellschaft für räumliche Planung und Forschung
Escherweg 1 • 26121 Oldenburg
Postfach 3867 • 26028 Oldenburg
Telefon 0441/97 174 0 • Telefax 0441/97 174 73

Präambel

Auf Grund des § 1 Abs. 3 und des § 10 des Baugesetzbuches (BauGB) und des § 40 der Niedersächsischen Gemeindeordnung hat der Rat der Gemeinde Hude diesen Bebauungsplan Nr. 15 e, 2. Änderung, bestehend aus der Planzeichnung und den nachstehenden textlichen Festsetzungen, als Satzung beschlossen.

Hude, den 27.03.1998

gez. Gerold Pflug
Bürgermeister

L. S.

gez. Ingo F. Heinemann
Gemeindedirektor

Verfahrensvermerke

Der Bau- und Planungsausschuß der Gemeinde Hude hat in seiner Sitzung am 28.05.1993 die Aufstellung des Bebauungsplanes Nr. 15 e, 2. Änderung, beschlossen.

Hude, den 27.03.1998

gez. Ingo F. Heinemann
Gemeindedirektor

Kartengrundlage: Liegenschaftskarte, Flur 18, Gemarkung Hude; Maßstab 1:1.000 (33/93)

Die Vervielfältigung ist nur für eigene, nichtgewerbliche Zwecke gestattet.

Die Planunterlage entspricht dem Inhalt des Liegenschaftskatasters und weist die städtebaulich bedeutsamen baulichen Anlagen sowie Straßen, Wege und Plätze vollständig nach (Stand: 26.8.1993). Sie ist hinsichtlich der Darstellung der Grenzen und der baulichen Anlagen geometrisch einwandfrei.

Die Übertragbarkeit der neu zu bildenden Grenzen in die Örtlichkeit ist einwandfrei möglich.

Oldenburg, den 6.4.1998

L. S.

gez. Eberhardt
Leiter des Katasteramtes

Der Entwurf des Bebauungsplanes Nr. 15 e, 2. Änderung, wurde ausgearbeitet von
NWP Planungsgesellschaft mbH * Escherweg 1 * 26121 Oldenburg * Tel.: 0441/971740 * Fax: 0441/9717473

Oldenburg, den 03.03.98

gez. Klaus-J. Holland
K.-J. Holland

Den Beteiligten im Sinne von § 3 Abs. 3 Satz 2 BauGB wurden mit Schreiben vom 28.09.1993 Gelegenheit zur Stellungnahme bis zum 28.10.1993 gegeben.

Hude, den 27.03.1998

gez. Ingo F. Heinemann
Gemeindedirektor

Der Rat der Gemeinde Hude hat, nach Beschluß über die Anregungen und Bedenken gem. § 3 Abs. 2 BauGB durch den Verwaltungsausschuß der Gemeinde Hude in seiner Sitzung am 10.12.1993, den Bebauungsplan Nr. 15 e, 2. Änderung, in seiner Sitzung am 15.12.1993 als Satzung (§10 BauGB) beschlossen.

Hude, den 27.03.1998

gez. Ingo F. Heinemann
Gemeindedirektor

Der Bebauungsplan Nr. 15 e, 2. Änderung ist gemäß § 11 Abs. 1 und 3 BauGB am 07.05.98 angezeigt worden. Für den Bebauungsplan wurde eine Verletzung von Rechtsvorschriften gemäß § 11 Abs. 3 BauGB mit Maßgaben/mit Ausnahme der durch kenntlich gemachten Teile nicht geltend gemacht.

Wildeshausen, den 01.07.98

Im Auftrage

L. S.

gez.

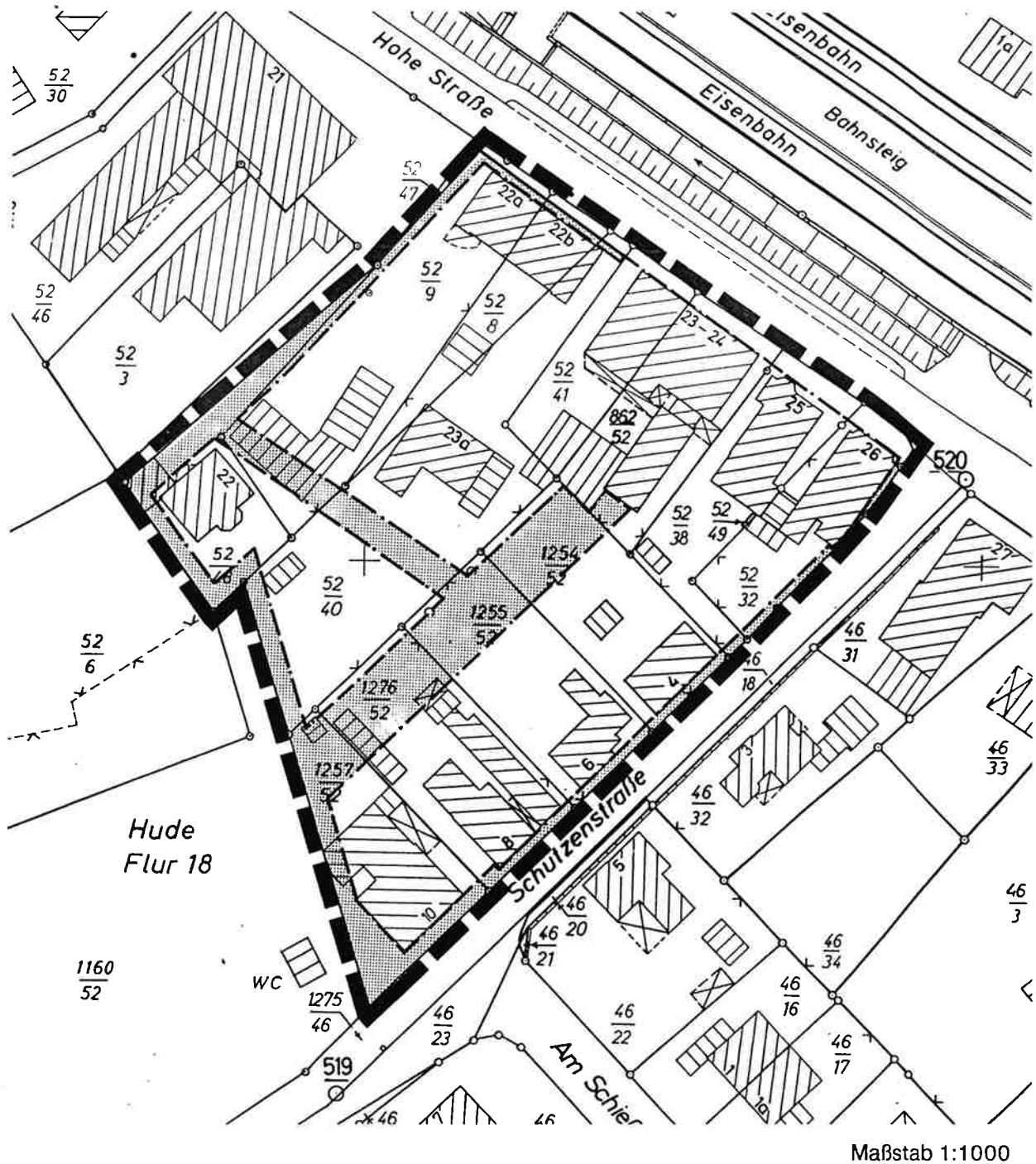
Landkreis Oldenburg

Eilers




Oberkreisdirektor

Textliche Festsetzungen

1. Diese 2. Änderung des Bebauungsplanes Nr. 15 e betrifft nur die Festlegung der überbaubaren Fläche. Die übrigen Festsetzungen des Bebauungsplanes Nr. 15 e für das Baugebiet im Geltungsbe-
reich dieser 2. Änderung bleiben unberührt.



Zeichenerklärung

-  Grenze des Geltungsbereichs
-  Baugrenze
-  überbaubare Grundstücksfläche
nicht überbaubare Grundstücksfläche