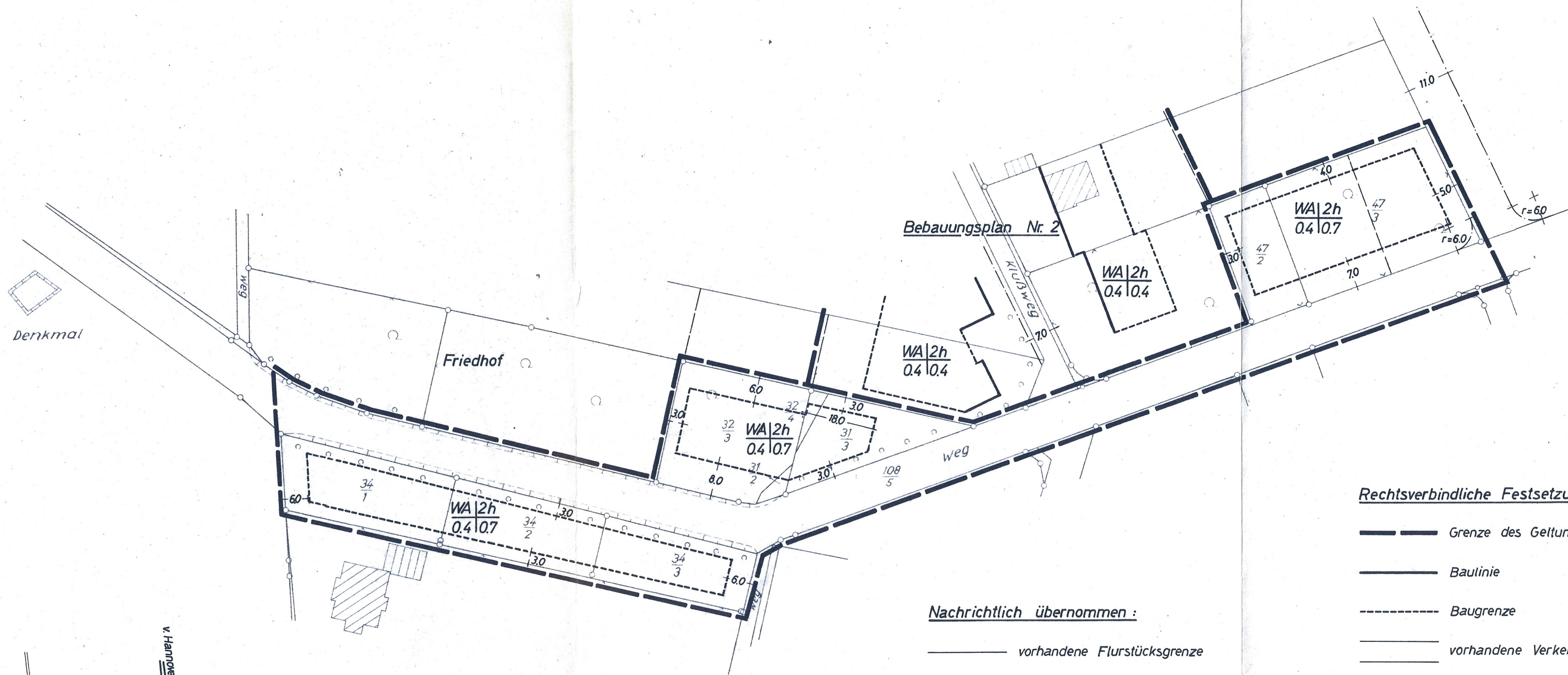
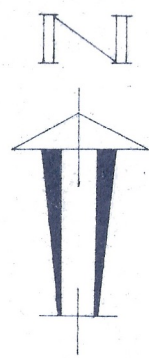


PATTENSEN

Landkreis Springe — Regierungsbezirk Hannover

Bebauungsplan Nr. 11 „Helweg 2“



Rechtsverbindliche Festsetzungen:

- Grenze des Geltungsbereiches
- Baulinie
- Baugrenze
- vorhandene Verkehrsfläche
- geplante Verkehrsfläche
- überbaubare Grundstücksfläche
- nicht überbaubare Grundstücksfläche

a	b
c	d

a = Art der baulichen Nutzung
WA = allgemeines Wohngebiet
b = Zahl der Vollgeschosse
h = höchstzulässig
c = Grundflächenzahl
d = Geschosflächenzahl

Nachrichtlich übernommen:


- vorhandene Flurstücksgrenze

Empfohlene Maßnahmen:

- geplante Flurstücksgrenze

Die Übereinstimmung der Abschrift mit der Urschrift wird hiermit beglaubigt.

Pattensen, den



BEKANNTGEMACHT
GEM. § 12 DES BUNDESBAUGESETZES

AM 196
Pattensen, am 196

BÜRGERMEISTER

STADTDIREKTOR

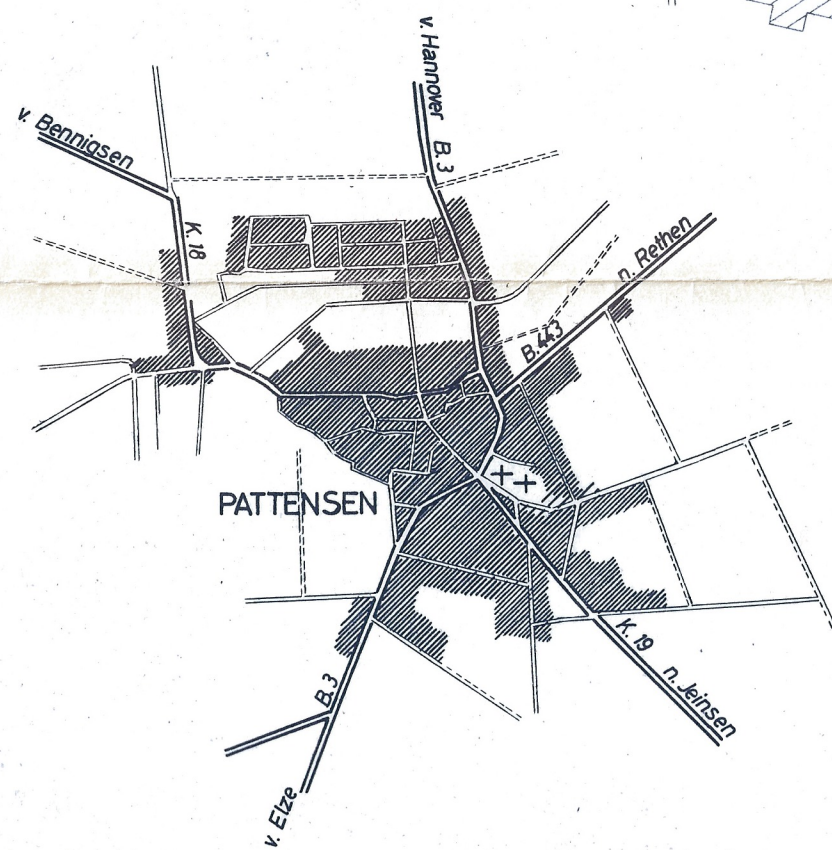
LANDKREIS SPRINGE

STADTGEMEINDE } PATTENSEN

GEMARKUNG

FLUR 2

MAßSTAB 1:1000



DIE RICHTIGKEIT

DER PLANUNGUNTERLAGE
IN VERMESSUNGSTECHNISCHER
HINSICHT WIRD BESCHEINIGT

SPRINGE, am 5.3. 1965
KATASTERAMT

[Signature]
REGIERUNGSVERMESSUNGSRAT

Vermessungsobererrat

AUSGEARBEITET

Hannover, am 19. März 1965

DIPL.-ING. LEOPOLD FISCHER
3 HANNOVER-LINDEN
Falkenstraße 30 • Fernruf 44 08 53

[Signature]

BESCHLOSSEN

GEM. § 10 DES BUNDESBAUGESETZES
VOM 23.6.1960

VOM RAT DER STADT

IN DER SITZUNG AM 29.11.1965
Pattensen, am 30.11.1965

[Signature]
BÜRGERMEISTER

D.S.

gea. Niemeier
STADTDIREKTOR

HAT AUSGELEGEN

GEM. § 2(6) DES BUNDESBAUGESETZES
VOM 23.6.1960

IN DER ZEIT VOM 26.7.65
BIS 10.9.65

Pattensen, am 30.11.1965

[Signature]
BÜRGERMEISTER

D.S.

gea. Niemeier
STADTDIREKTOR

GENEHMIGT

GEM. § 11 DES BUNDESBAUGESETZES

- HVI - Nr. 346/66

HANNOVER am 27. 6. 1966

DER REGIERUNGSPRÄSIDENT
IM AUFTRAGE

gea. Unterschrift

L.S. Oberbaurat