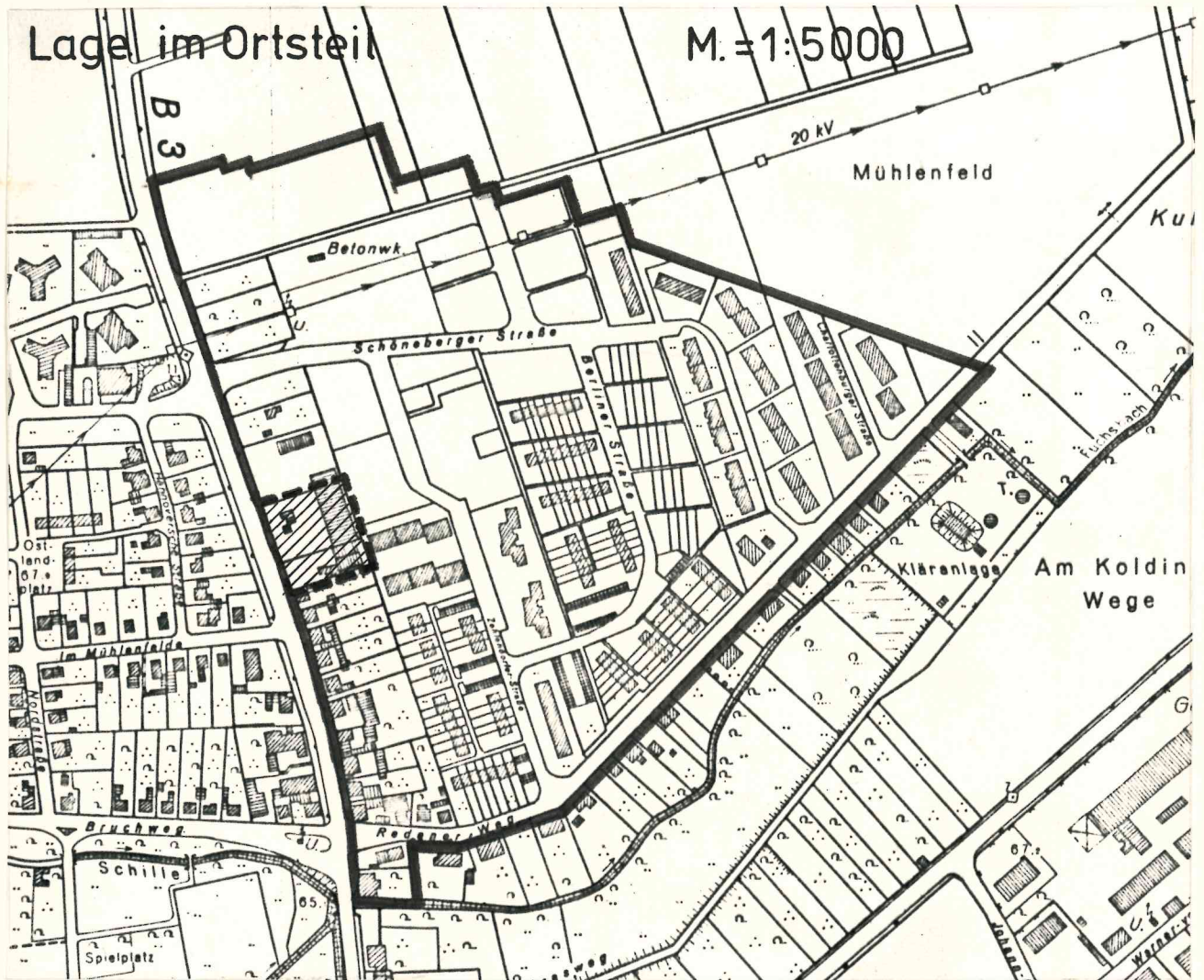


# STADT PATTENSEN

Bebauungsplan Nr. 108 A „Redener Weg - Nordteil“

5.  
2. vereinfachte Änderung



## PLANZEICHENERKLÄRUNG

### Art der baulichen Nutzung



Gewerbegebiet



Mischgebiet

### Maß der baulichen Nutzung


III

Zahl der Vollgeschosse  
als Höchstgrenze

0,8

Geschoßflächenzahl

### Verkehrsflächen




Straßenverkehrsfläche



Straßenbegrenzungslinie

### Bauweise, Baulinien, Baugrenzen



Überbaubare Grundstücksfläche



Baugrenze

o

Offene Bauweise

g

Geschlossene Bauweise



nur Hausgruppen zulässig

### Sonstige Darstellungen



Grenze unterschiedlicher Nutzung



Grenze des räumlichen Geltungsbereiches  
der 2. vereinfachten Änderung

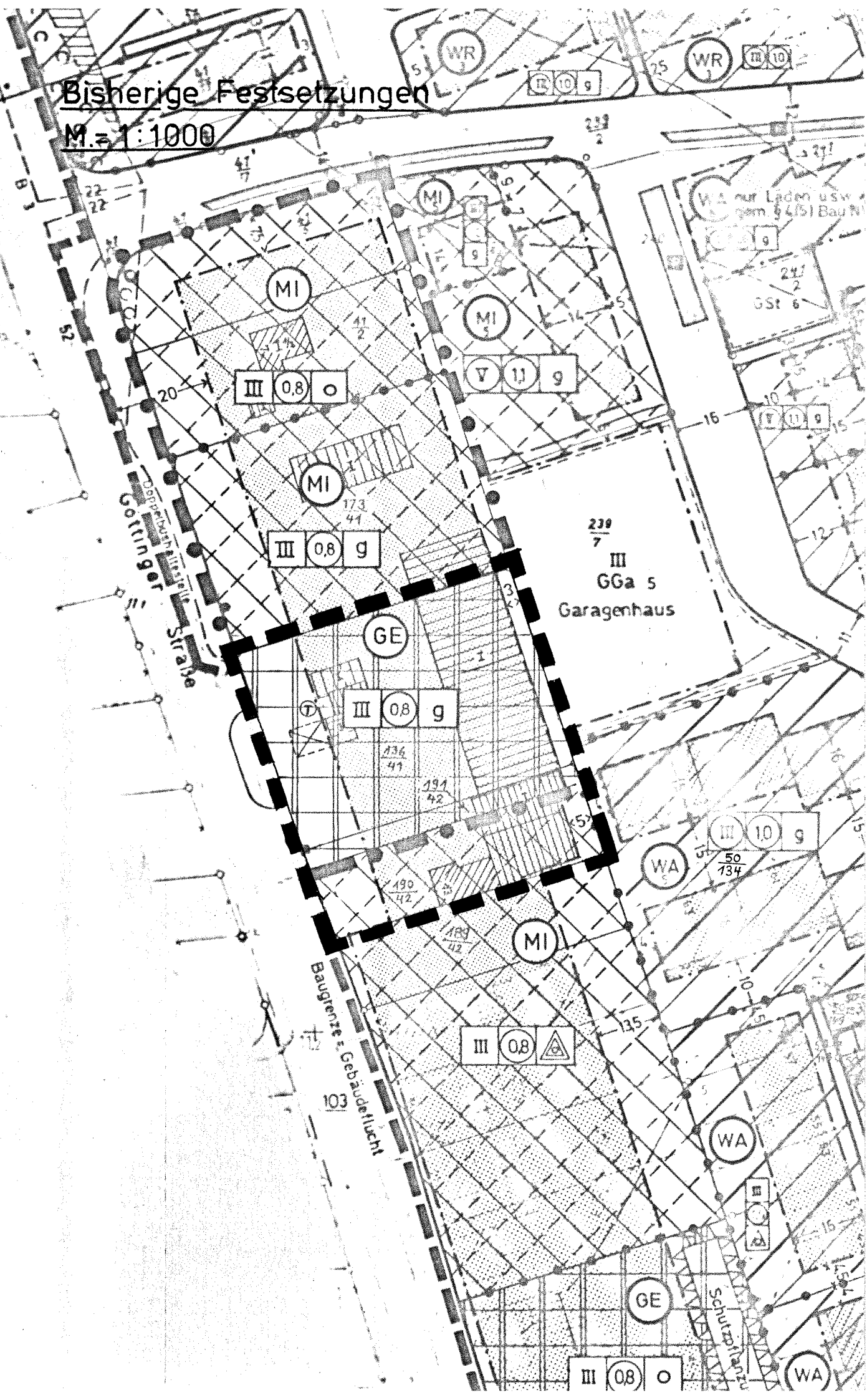


Grenze des räumlichen Geltungsbereiches  
der I. Änderung



Grenze des räumlichen Geltungsbereiches

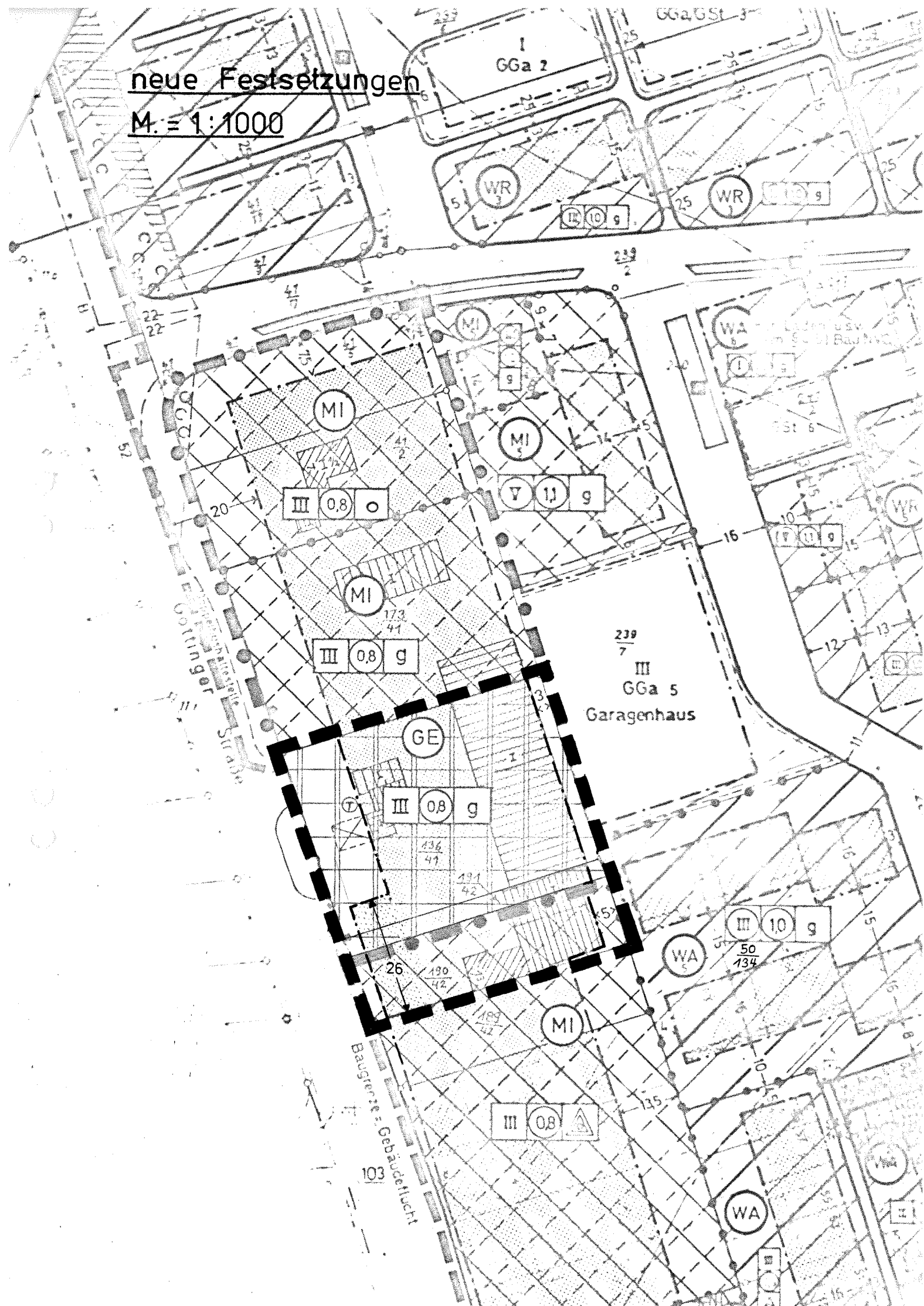
M. = 1:1000






neue Festsetzungen

M. = 1:1000




Wir die Eigentümer der nachstehend aufgeführten Flurstücke sind mit den Änderungen der Festsetzungen, wie oben dargestellt, einverstanden.


Flur	Flurstück	Datum	Unterschrift des Eigentümers
1	136/41		
1	191/42		
1	190/42		
1	173/41	5.4.1977	
1	189/42		
1	50/134	22.4.1977	
1	239/7	19.7.1977	

Der Rat der Stadt Pattensen hat in seiner Sitzung am ..5. Mai 1977  
die 2. - vereinfachte - Änderung des Bebauungsplanes Nr. 108 A,  
Ortsteil Pattensen gem. § 13 BBauG sowie die dazugehörige Begründung  
beschlossen.

Pattensen, den 18. Aug. 1977

  
Bürgermeister



  
Stadtdirektor