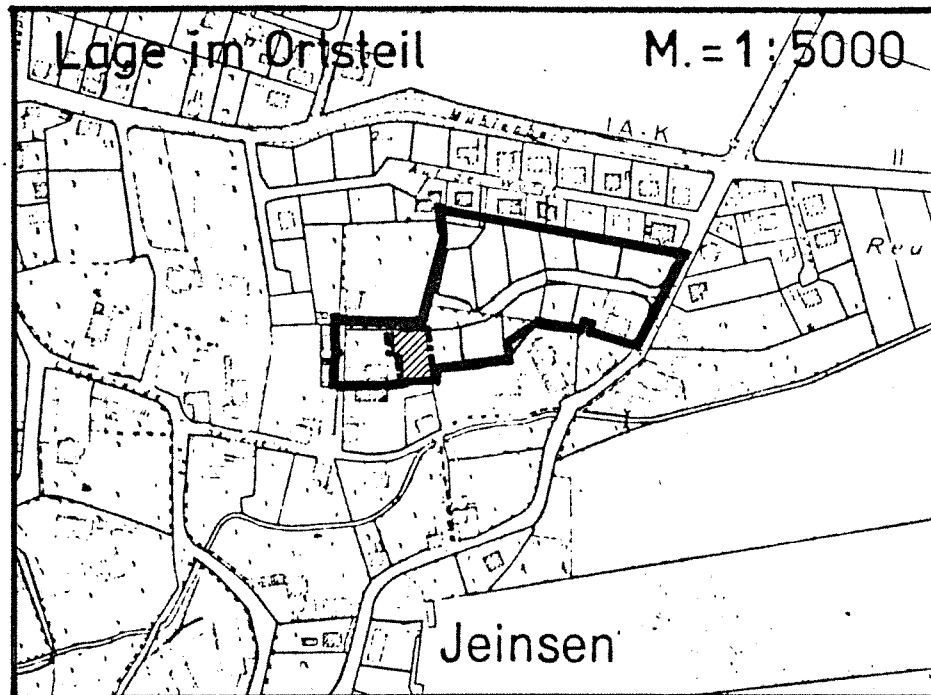


STADT PATTENSEN

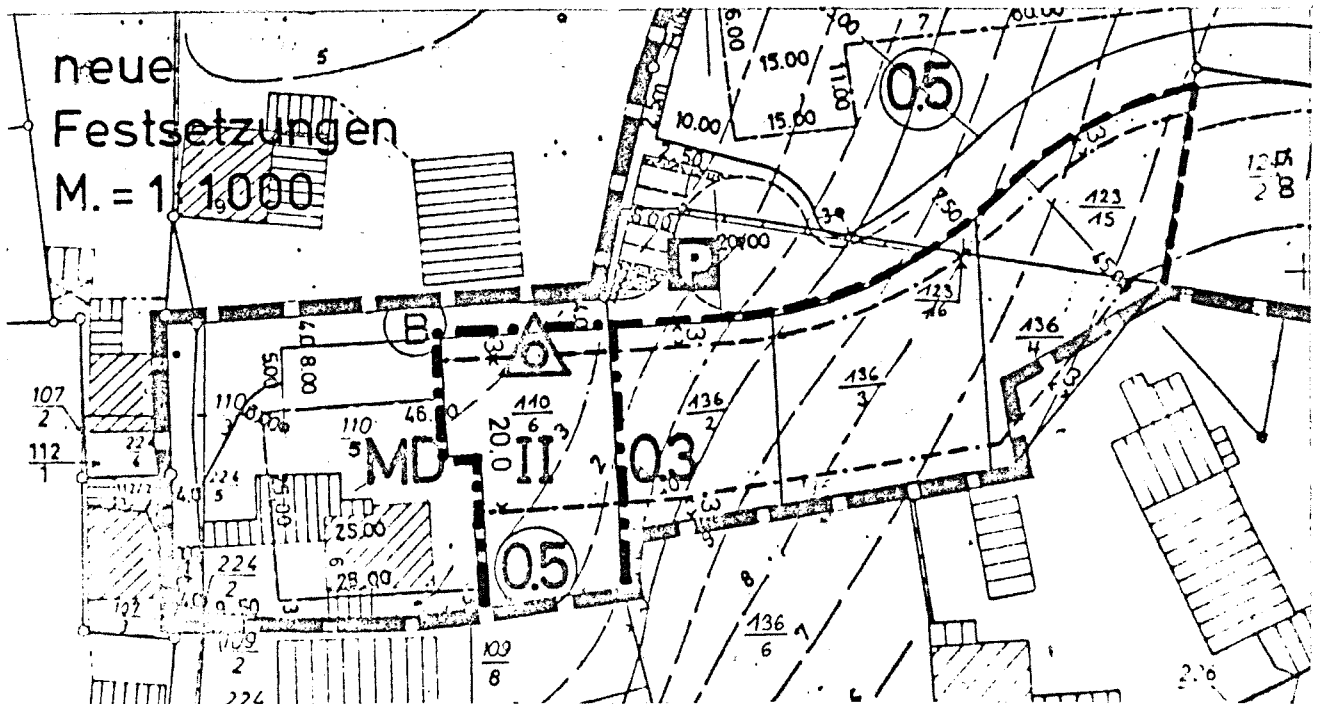
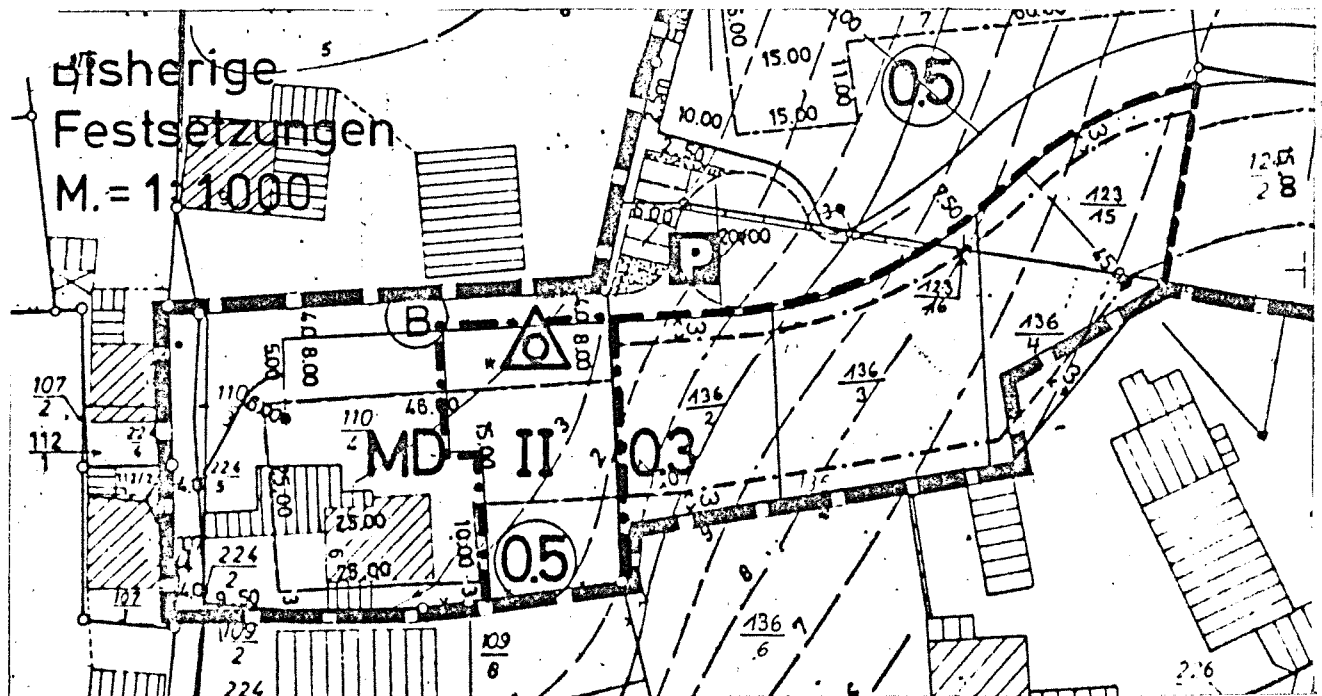
Bebauungsplan Nr. 305 „Auf der Masch“

2. vereinfachte Änderung



PLANZEICHENERKLÄRUNG

	Grenze des Geltungsbereiches
	Grenze des Geltungsbereiches der 1. vereinfachten Änderung
	Grenze des Geltungsbereiches der 2. vereinfachten Änderung
	Straßenbegrenzungslinie
	Baugrenze
	überbaubare Grundstücksfläche
	nicht überbaubare Grundstücksfläche
	Verkehrsfläche
	Sichtdreieck
	nur Einzel- und Doppelhäuser zulässig
MD	Dorfgebiet
0.3	Grundflächenzahl
0.5	Geschoßflächenzahl
II	Zahl der Vollgeschosse (Höchstgrenze)
	Grünfläche
	Spielplatz



Wir, die Eigentümer der nachstehend aufgeführten Flurstücke sind mit den Änderungen der Festsetzungen, wie oben dargestellt, einverstanden.

Flur	Flurstück	Datum	Unterschrift des Eigentümers
7	110/5	10.05.77	
7	109/8	10.05.77	
7	136/6	14.7.77	
7	136/2	10.05.77	

Der Rat der Stadt Pattensen hat in seiner Sitzung am 5. Mai 1977 die 2. - vereinfachte - Änderung des Bebauungsplanes Nr. 305, Ortsteil Jeinsen, gem. § 13 BBauG beschlossen.
Pattensen, den 18. Aug. 1977

[Signature]
Bürgermeister



[Signature]
Stadtdirektor