

Landkreis Grafschaft Hoya
Gemarkung Dünsen
Flur 1
Maßstab 1:1000 = 10 m

BESCHEINIGUNG

Die vermessungstechnische Richtigkeit der Planungsunterlage wird bescheinigt.

Barnstorf, den 4. Sept. 1963



Ritzmann
Off. best. Verm. Ingenieur

Es wird bescheinigt, daß sich die eingetragene Planung einwandfrei in die Örtlichkeit übertragen läßt.

Barnstorf, den

Off. best. Verm. Ingenieur

VERMERK

Dieser Bebauungsplan darf als Lageplan zu Bauanträgen
nicht verwendet werden, da der Einmessungsantrag für das
Bauvorhaben nicht gestellt ist

BESCHLOSSEN

gemäß § 10 des Bundesbaugesetzes vom 23.6.1960 von der
Stadtgemeinde als Satzung




den 17. 12. 85

Thomas Kries Bürgermeister *Willy Kellner* Gemeindeführer

GENE-IMGT

gemäß § 11 des Bundesbaugesetzes vom 23.6.1960



Hannover, 21. 6. 66

DER REGIERUNGSPRÄSIDENT

H VI - Nr. 745/66
Im Auftrage:

Oberhausen

BEKANNTGEMACHT

gemäß § 12 des Bundesbaugesetzes vom 23.6.1960



den

(LS) Stadt - / Gemeindedirektor

VERBINDLICHER BAULEITPLAN (BEBAUUNGSPLAN) nach § 9 in Verbindung mit § 30 des B.BauG	
Gem. Nr.	Gemeinde <i>Jünken</i>
Plan Nr. <i>23/6</i>	Beb. Plan „ <i>Vor dem Hagen*</i> “
AUFGESTELLT <i>Syke, 27.5.64</i>	<i>Landkreis Grafschaft Hoya</i> <i>Abt. III PL - Ortsplanung</i>
Maßstab <i>1:1000</i>	<i>L. 5.</i>
Blattgröße: <i>A1</i>	
Gezeichnet <i>Manning</i>	<i>gez. Vollmer</i>
Gesehen	
Geändert	<i>Kreisoberbaurat</i>

FARB - UND ZEICHENERKLÄRUNG

Rechtsverbindl. Festsetzungen gemäß § 9 Abs. 1 BBauG

- | | |
|---|-----------------------------|
| — | Grenze des Planbereiches |
| — | Baugrenze |
| — | Straßenbegrenzungslinie |
| WR | Reines Wohngebiet |
| O | Offene Bauweise |
| Z | Zahl der Vollgeschosse |
| GRZ | Grundflächenzahl |
| GR | Gesamterdichtungsanteil |
|  | Freifläche privater Nutzung |
|  | Geplante Straßenfläche |
| <u>Unverbindliche Darstellungen</u> | |
| — | Vorh. Grenzen |
| — | Parzellierungsvorschlag |