





NACHRICHTLICHE	ÜBERNÄHME VON	FESTSTELLUNGEN PLANUNGEN
	UMGRENZUNG DER FLÄCHEN DIE VON NATUR- UND LANDSCHAFTS- SCHUTZ UNTERLIEGEN MIT ZEICH- NEN ÜBER ART DES SCHUTZES Z.B.	<input type="checkbox"/> FESTSTZUNG <input type="checkbox"/> PLANUNG
(N)	NATURSCHUTZ	<input type="checkbox"/> FESTSTZUNG <input type="checkbox"/> PLANUNG
(L)	LANDSCHAFTS- SCHUTZ	<input type="checkbox"/> FESTSTZUNG <input type="checkbox"/> PLANUNG
	UMGRENZUNG DER FLÄCHEN MIT WASSERRECHTLICHEN FESTSTZUN- GEN BZW. PLANUNGEN MIT ZEICH- NEN ÜBER ART DER FESTSTZUN- GEN Z.B.	<input type="checkbox"/> FESTSTZUNG <input type="checkbox"/> PLANUNGEN
(W)	WASSERSCHUTZ- GEBIET	<input type="checkbox"/> FESTSTZUNG <input type="checkbox"/> PLANUNG
(Q)	QUELLENSCHUTZ- GEBIET	<input type="checkbox"/> FESTSTZUNG <input type="checkbox"/> PLANUNG
(U)	ÜBERNACH- MUNGSGEBIET	<input type="checkbox"/> FESTSTZUNG <input type="checkbox"/> PLANUNG
	ÜBERIRDISCHE GEWÄSSER FLÄCHEN MIT WASSERRECHTLICHEN FESTSTZUNGEN UND PLANUNGEN	<input type="checkbox"/> FESTSTZUNG <input type="checkbox"/> PLANUNGEN
	FLÄCHEN FÜR BÄNNANLAGEN	<input type="checkbox"/> FESTSTZUNG <input type="checkbox"/> PLANUNGEN
	UMGRENZUNG DER FLÄCHEN FÜR DEN LUFTVERKEHR	<input type="checkbox"/> FESTSTZUNG <input type="checkbox"/> PLANUNGEN

2904 Hatten den 05. Juni 1980 Gemeinde Hatten

 *Li - S*
..... Gemeindedirektor